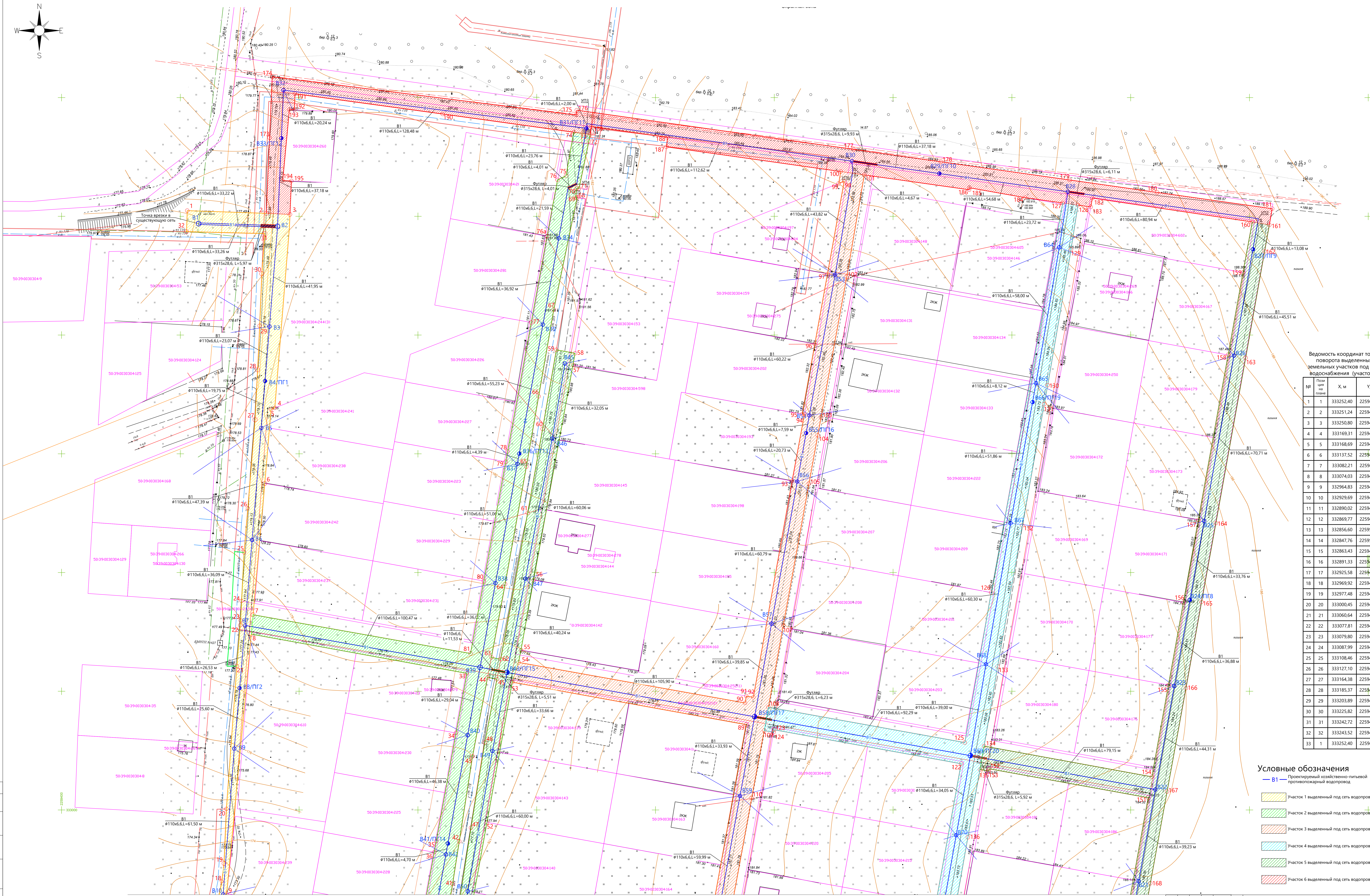



План наружных сетей водоснабжения



Ведомость координат точек поворота выделенных земельных участков под сети водоснабжения (участок 1)

№	Позиция на плане	X, м	Y, м
1	1	333252.40	2259452.91
2	2	333251.24	2259486.15
3	3	333250.80	2259496.14
4	4	333169.31	2259489.77
5	5	333168.69	2259488.19
6	6	333137.52	2259485.55
7	7	333082.21	2259480.61
8	8	333074.03	2259479.88
9	9	332964.83	2259469.52
10	10	332929.69	2259466.08
11	11	332890.02	2259463.60
12	12	332869.77	2259460.91
13	13	332856.60	2259533.98
14	14	332847.76	2259532.25
15	15	332863.43	2259452.14
16	16	332891.33	2259454.40
17	17	332925.58	2259498.42
18	18	332969.92	2259467.46
19	19	332977.48	2259468.38
20	20	333000.45	2259469.39
21	21	333060.64	2259473.79
22	22	333077.81	2259475.20
23	23	333079.80	2259475.36
24	24	333087.99	2259475.78
25	25	333108.46	2259476.83
26	26	333127.10	2259478.42
27	27	333164.38	2259481.53
28	28	333185.37	2259482.53
29	29	333205.89	2259483.38
30	30	333225.82	2259484.30
31	31	333242.72	2259485.55
32	32	333243.52	2259452.60
33	1	333252.40	2259452.91

- Условные обозначения**
- $B1$ Проектируемый водостовно-питьевой противопожарный водопровод
 - Участок 1 выделенный под сеть водопровода
 - Участок 2 выделенный под сеть водопровода
 - Участок 3 выделенный под сеть водопровода
 - Участок 4 выделенный под сеть водопровода
 - Участок 5 выделенный под сеть водопровода
 - Участок 6 выделенный под сеть водопровода

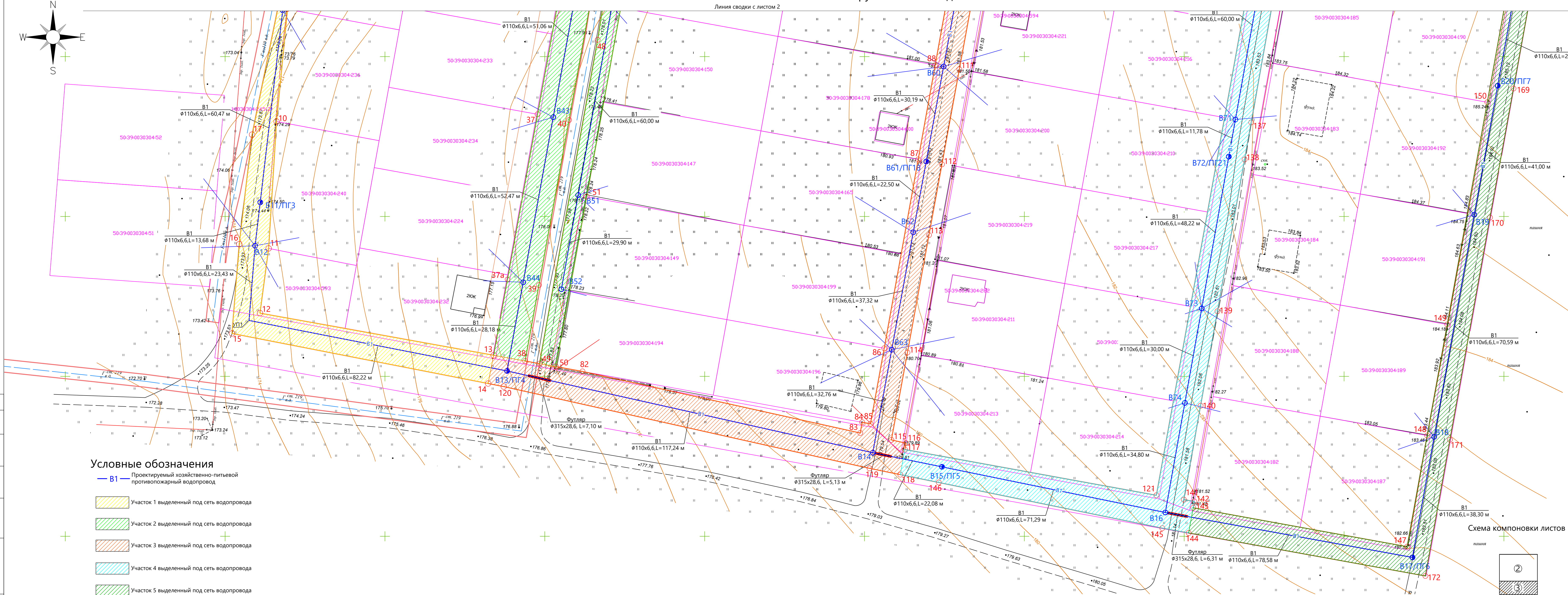
Линия сводок с листом 3

Схема компоновки листов

384-ПЗ.НВ-П		Строительство водопроводных сетей в мкр. Школьный, с. Узуново, г.о. Серебряные Пруды	
Изм.	Контр.	Лист	Класс
Разработ.	Фидерина	Планы	Дата
Проверил	Банит	Наружные водопроводные сети	Страна
Н.компр.	Лалина	План участков под размещение наружных сетей водоснабжения (1:500)	Лист
ГИП	Горбунова		Листов
		П	1 4
			ООО "ЭкостройИнвест"

План наружных сетей водоснабжения

Линия сводки с листом 2



Условные обозначения

- B1 — Проектируемый хозяйственно-питьевой противопожарный водопровод
- Участок 1 выделенный под сеть водопровода
- Участок 2 выделенный под сеть водопровода
- Участок 3 выделенный под сеть водопровода
- Участок 4 выделенный под сеть водопровода
- Участок 5 выделенный под сеть водопровода
- Участок 6 выделенный под сеть водопровода

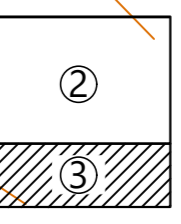
Ведомость координат точек поворота выделенных земельных участков под сети водоснабжения (участок 2) начало

№	Позиция на плане	X, м	Y, м
1	7	333082,21	2259480,61
2	8	333074,03	2259479,88
3	33	333057,53	2259570,61
4	34	333032,47	2259566,04
5	35	332986,79	2259557,71
6	36	332982,23	2259556,87
7	37	332931,95	2259547,72
8	37а	332880,34	2259538,31
9	13	332856,60	2259533,98
10	38	332854,80	2259543,82
11	39	332878,54	2259548,15
12	40	332930,16	2259557,56
13	41	332968,80	2259564,59
14	42	332986,78	2259567,40
15	43	333022,63	2259573,00
16	44	333055,84	2259579,32
17	45	333055,05	2259583,24
18	46	333028,42	2259578,17
19	47	332992,50	2259572,34
20	48	332955,23	2259566,52
21	49	332853,98	2259548,34
22	50	332853,06	2259553,49
23	51	332906,20	2259563,08
24	52	332994,77	2259579,07
25	53	333053,82	2259589,73
26	54	333062,15	2259592,41
27	55	333067,36	2259593,44
28	56	333096,80	2259598,69
29	57	333187,39	2259615,30
30	58	333192,31	2259616,15
31	59	333193,78	2259608,28
32	60	333160,44	2259602,47
33	61	333125,11	2259596,19

Ведомость координат точек поворота выделенных земельных участков под сети водоснабжения (участок 2) окончание

№	Позиция на плане	X, м	Y, м
34	62	333063,54	2259584,85
35	63	333064,24	2259581,02
36	64	333095,12	2259586,71
37	65	333144,57	2259595,64
38	66	333174,17	2259600,81
39	67	333210,69	2259607,18
40	68	333257,85	2259617,00
41	69	333257,94	2259616,42
42	70	333261,84	2259616,85
43	71	333261,72	2259617,81
44	72	333281,67	2259621,97
45	73	333284,45	2259622,50
46	74	333285,41	2259615,54
47	75	333267,06	2259612,34
48	76	333265,35	2259608,76
49	76а	333241,61	2259604,35
50	77	333205,29	2259597,69
51	78	333150,96	2259587,73
52	79	333146,64	2259586,94
53	80	333096,42	2259577,73
54	81	333065,89	2259572,14
55	7	333082,21	2259480,61

Схема компоновки листов



					384-П23.НВ-ГП					
					Строительство водопроводных сетей в мкр-н Школьный, с. Узуново, г.о. Серебряные Пруды					
Изм.	Колуч.	Лист	№ док.	Подп.	Дата	Наружные водопроводные сети	Стая	Лист	Листов	
Разраб.	Федюнина						П	2		
Проверил	Банит									
					План участков под размещение наружных сетей водоснабжения (1:500)			ООО "ЭкоСтройИнвест"		
Н. контр.	Лапина									
ГИП	Горбунова									

Согласовано
 Взам.инв.№ Н
 Подп. и дата
 Инв.№ подл.

Ведомость координат точек поворота выделенных земельных участков под сети водоснабжения (участок 3) начало

№	Позиция на плане	X, м	Y, м
1	14	332847,76	2259532,25
2	13	332856,60	2259533,98
3	38	332854,80	2259543,82
4	49	332853,98	2259548,34
5	50	332853,06	2259553,49
6	82	332851,55	2259561,77
7	83	332832,29	2259648,64
8	84	332835,65	2259649,25
9	85	332835,18	2259651,87
10	86	332858,79	2259656,16
11	87	332917,84	2259666,79
12	88	332947,37	2259672,12
13	89	333035,94	2259688,11
14	53	333053,82	2259589,73
15	54	333062,15	2259592,41
16	90	333045,06	2259687,69
17	91	333047,98	2259688,22
18	92	333047,44	2259691,20
19	93	333138,51	2259707,47
20	94	333166,53	2259712,68
21	95	333166,70	2259711,72
22	96	333196,22	2259717,05
23	97	333225,74	2259722,38
24	98	333264,77	2259729,42
25	99	333263,84	2259727,11
26	100	333268,85	2259727,97
27	101	333267,45	2259737,89

Ведомость координат точек поворота выделенных земельных участков под сети водоснабжения (участок 3) продолжение

№	Позиция на плане	X, м	Y, м
28	102	333224,51	2259730,52
29	103	333165,25	2259719,66
30	104	333157,79	2259718,30
31	105	333137,39	2259714,60
32	107	333077,58	2259703,75
33	108	333043,29	2259697,53
34	109	333033,46	2259695,73
35	110	333004,99	2259690,48
36	111	332945,99	2259679,66
37	112	332916,29	2259674,22
38	113	332894,16	2259670,15
39	114	332857,45	2259663,42
40	115	332830,12	2259658,41
41	116	332829,11	2259662,96
42	117	332827,12	2259662,60
43	118	332819,27	2259661,19
44	119	332821,24	2259651,54
45	120	332846,81	2259537,15
46	14	332847,76	2259532,25

Ведомость координат точек поворота выделенных земельных участков под сети водоснабжения (участок 4) начало

№	Позиция на плане	X, м	Y, м
1	118	332819,27	2259661,19
2	117	332827,12	2259662,60
3	121	332812,83	2259741,29
4	122	333019,49	2259778,63
5	123	333033,79	2259699,92
6	124	333032,74	2259699,73
7	109	333033,46	2259695,73
8	108	333043,29	2259697,53
9	125	333028,39	2259780,19
10	126	333091,58	2259791,29
11	127	333255,61	2259821,41
12	128	333254,70	2259827,79
13	129	333236,10	2259824,90
14	130	333178,88	2259815,07
15	131	333170,87	2259813,62
16	132	333119,85	2259804,38
17	133	333060,48	2259794,01
18	134	333026,91	2259788,30
19	135	333017,06	2259786,58
20	136	332988,49	2259781,49

Ведомость координат точек поворота выделенных земельных участков под сети водоснабжения (участок 4) продолжение

№	Позиция на плане	X, м	Y, м
21	137	332929,43	2259770,93
22	138	332917,82	2259768,86
23	139	332870,35	2259760,38
24	140	332840,82	2259755,11
25	141	332811,45	2259749,87
26	142	332810,87	2259753,16
27	143	332808,91	2259752,81
28	144	332801,03	2259751,39
29	145	332802,53	2259743,13
30	146	332816,81	2259673,23
31	118	332819,27	2259661,19

Согласовано
Взам.инв. N
Подп. и дата
Инв N подл.

						384-П23.НВ-ГП			
						Строительство водопроводных сетей в мкр-н Школьный, с. Узуново, г.о. Серебряные Пруды			
Изм.	Колуч.	Лист	№ док.	Подп.	Дата	Наружные водопроводные сети	Стадия	Лист	Листов
Разраб.	Федюнина						П	3	
Проверил	Банит					Координаты выделенных участков 3,4	ООО "ЭкоСтройИнвест"		
Н. контр.	Лапина								
ГИП	Горбунова								

Ведомость координат точек поворота выделенных земельных участков под сети водоснабжения (участок 5) начало

№	Позиция на плане	X, м	Y, м
1	144	332801,03	2259751,39
2	143	332808,91	2259752,81
3	147	332796,74	2259819,72
4	148	332831,49	2259825,98
5	149	332866,23	2259832,26
6	150	332935,70	2259844,80
7	151	333005,18	2259857,34
8	152	333017,37	2259790,44
9	153	333016,39	2259790,26
10	135	333017,06	2259786,58
11	134	333026,91	2259788,30
12	154	333013,96	2259858,92
13	155	333052,65	2259865,91
14	156	333087,39	2259872,18
15	157	333122,13	2259878,45
16	158	333191,73	2259891,02
17	159	333226,35	2259897,27
18	160	333247,64	2259901,18
19	161	333246,36	2259908,36
20	162	333235,24	2259906,38

Ведомость координат точек поворота выделенных земельных участков под сети водоснабжения (участок 5) продолжение

№	Позиция на плане	X, м	Y, м
21	163	333190,42	2259898,40
22	164	333120,82	2259885,88
23	165	333087,59	2259879,85
24	166	333051,31	2259873,27
25	167	333007,72	2259865,31
26	168	332969,12	2259858,28
27	169	332940,00	2259852,98
28	170	332899,67	2259845,63
29	171	332830,20	2259833,10
30	172	332787,58	2259825,42
31	144	332801,03	2259751,39

Ведомость координат точек поворота выделенных земельных участков под сети водоснабжения (участок 6) начало

№	Позиция на плане	X, м	Y, м
1	3	333250,80	2259496,14
2	2	333251,24	2259486,15
3	173	333283,12	2259487,55
4	174	333308,76	2259488,67
5	175	333292,64	2259616,59
6	176	333294,70	2259616,87
7	177	333278,18	2259733,37
8	178	333272,97	2259770,18
9	179	333265,30	2259824,31
10	180	333260,08	2259861,13
11	181	333253,21	2259909,58
12	161	333246,36	2259908,36
13	160	333247,64	2259901,18
14	182	333257,68	2259833,89
15	183	333253,94	2259833,20
16	128	333254,70	2259827,79
17	127	333255,61	2259821,41
18	184	333257,85	2259805,62
19	185	333262,06	2259782,14

Ведомость координат точек поворота выделенных земельных участков под сети водоснабжения (участок 6) продолжение

№	Позиция на плане	X, м	Y, м
20	186	333261,20	2259781,99
21	101	333267,45	2259737,89
22	100	333268,85	2259727,97
23	187	333279,24	2259654,61
24	188	333283,22	2259655,06
25	189	333287,77	2259622,96
26	73	333284,45	2259622,50
27	74	333285,41	2259615,54
28	190	333293,10	2259560,39
29	191	333301,60	2259498,26
30	192	333294,82	2259498,07
31	193	333294,89	2259495,91
32	194	333265,03	2259493,10
33	195	333264,87	2259496,76
34	3	333250,80	2259496,14

Согласовано
Взам.инв. N
Подп. и дата
Инв N подл.

						384-П23.НВ-ТКР.ГЧ			
						Строительство водопроводных сетей в мкр-н Школьный, с. Узуново, г.о. Серебряные Пруды			
Изм.	Колуч.	Лист	№ док.	Подп.	Дата	Наружные водопроводные сети	Стадия	Лист	Листов
Разраб.	Федюнина						П	4	
Проверил	Банит					Координаты выделенных участков 5,6	ООО "ЭкоСтройИнвест"		
Н. контр.	Лапина								
ГИП	Горбунова								