






Условные обозначения

-  граница участка
-  Существующие здания и сооружения
-  Газон
-  Существующие проезды и дороги
-  тротуары, пешеходные дороги и площадки

1. Топографический план земельного участка выполнен ООО "Российское Земельное Агентство".
 2. Система координат - МСК-50 Система высот - Балтийская
 3. чертежи разработаны в соответствии с действующими строительными нормами, правилами государственных стандартов и инструкций.

Изм.	Кол. Уч.	Лист	№ док.	Подпись	Дата
Исполнил					
Проверил					
План существующего положения масштаб 1:250					
стадия			лист	листов	
			4	6	



Изм.	Кол. Уч.	Лист	№ док.	Подпись	Дата			
Исполнил						стадия	лист	листов
Проверил							6	6
						ЗД модель		