














Условные обозначения:

-  Граница земельного участка по градплану
-  Граница благоустройства
-  Границы соседних земельных участков
-  Экспликационный номер
-  Проектируемое здание общеобразовательной школы
-  Места доступности МГН
-  Ограждение территории ОО металлическое (цвет черный) высотой 2,0 м
-  Шумозащитный акустический забор (прозрачный) высотой 4,0 м
-  Ограждение спортивных площадок из сборных карт высотой 4,0 м

Условные обозначения:

-  Предполагаемое место выноса транзитной существующей теплотрассы
-  Существующая транзитная теплотрасса подлежащая выносу
-  Существующая теплотрасса, подлежит переладки (в монолитные железобетонные каналы)
-  Существующая теплотрасса выносу не подлежит

точка подключения тепловых сетей проекта школы