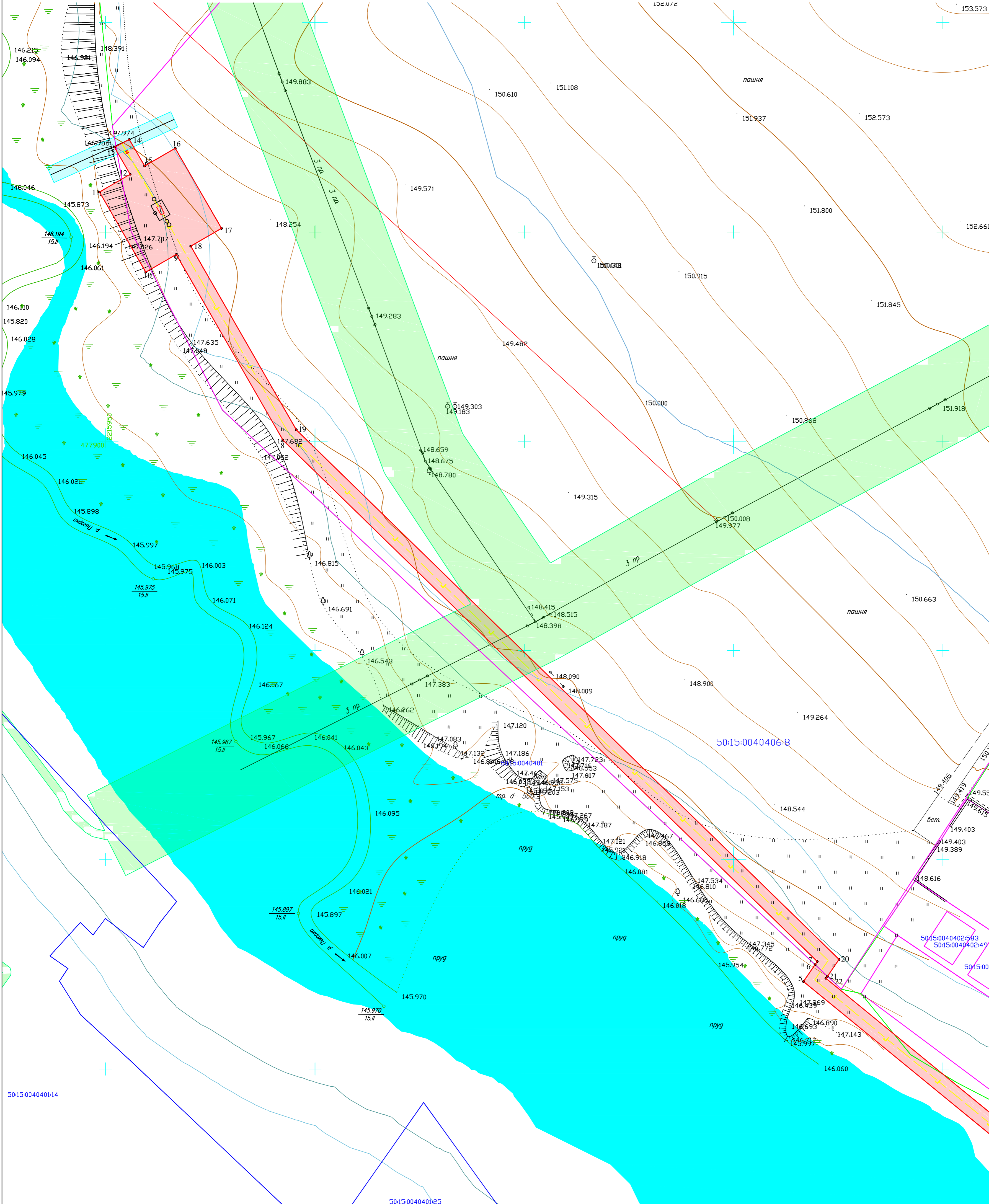


СХЕМА ГРАНИЦ ЗЕМЕЛЬНОГО УЧАСТКА

Объект: газопровод высокого давления Р_с1,2 МПа,
газопровод высокого давления Р_с0,6 МПа с газорегуляторным пунктом
Местоположение: Московская область, район Балашихинский севернее
с. Пехра-Покровское кадастровые кварталы: 50:15:0040402; 50:15:0040404; 50:15:0040406
Категория земель: земли населенных пунктов
Вид разрешенного использования: коммунальное обслуживание
Общая площадь земельного участка: 3484 кв.м



Линия обводки с листом 2

ЭКСПЛИКАЦИЯ ЗЕМЕЛЬ

наименование земельной территории	площадь, кв.м	в том числе:							
		земли населенных пунктов	земли населенных пунктов	земли населенных пунктов	земли населенных пунктов	земли населенных пунктов	земли населенных пунктов	земли населенных пунктов	земли населенных пунктов
Цель предоставления (изъятия) земельного участка									
Земли населенных пунктов район	3484	-	-	-	-	-	-	-	3484
Земельный участок под размещение (строительство) газопровода низкого давления	3484	-	-	-	-	-	-	-	3484

УСЛОВНЫЕ ОБОЗНАЧЕНИЯ

- Исправляемый земельный участок
- Земельные участки, стоящие на учете в ГКН
- Охранная существ. газопровода
- Охранная зона теплотрассы
- Охранная зона кабельных линий электропередач

ВЕДОМОСТЬ КООРДИНАТ Участок №1

№№ точек	Дирекционный угол	Длина линий (м)	X, м	Y, м
1	11° 40'	115,7	477619,93	2216406,34
2	108° 55'	83,6	477657,46	2216296,89
3	115° 22'	55,4	477693,29	2216221,36
4	122° 47'	75,1	477723,31	2216174,75
5	129° 20'	4,9	477770,90	2216116,69
6	214° 40'	0,9	477774,93	2216119,47
7	214° 40'	178,4	477775,67	2216119,99
8	134° 18'	51,1	477900,28	2215992,33
9	150° 08'	8,4	477944,62	2215966,87
10	60° 00'	22,1	477940,40	2215959,57
11	150° 00'	8,5	477959,55	2215948,52
12	240° 00'	7,5	477963,77	2215955,84
13	150° 00'	4,0	477970,26	2215952,09
14	150° 00'	7,3	477972,09	2215955,66
15	60° 00'	8,5	477965,77	2215959,30
16	150° 00'	22,1	477969,99	2215966,02
17	241° 09'	8,5	477950,85	2215977,67
18	60° 00'	50,6	477946,62	2215970,34
19	134° 18'	181,2	477902,75	2215995,52
20	214° 40'	4,9	477776,17	2216125,20
21	34° 34'	0,6	477772,16	2216122,43
22	129° 20'	71,2	477771,66	2216122,08
23	122° 47'	54,7	477726,55	2216177,11
24	115° 24'	83,3	477696,92	2216223,10
25	108° 55'	115,0	477661,17	2216298,39
26	191° 40'	4,1	477623,89	2216407,16

Участок №2

№№ точек	Дирекционный угол	Длина линий (м)	X, м	Y, м
27	110° 48'	56,3	477613,99	2216433,21
28	130° 41'	129,5	477594,01	2216485,80
29	230° 46'	4,1	477509,61	2216583,98
30	50° 46'	128,1	477507,04	2216580,83
31	130° 41'	54,9	477590,52	2216483,72
32	11° 05'	4,1	477610,01	2216432,43

ОПИСАНИЕ ГРАНИЦ СМЕЖНЫХ ЗЕМЛЕПОЛЬЗОВАТЕЛЕЙ

от точки 1 до точки 6; от точки 21 до точки 26 - неразграниченная государственная собственность
от точки 6 до точки 21 - земельный участок с кад.№ 50:15:0040406:8
от точки 27 до точки 32 - неразграниченная государственная собственность

Земельный участок обеспечен подъездными путями.
На испрашиваемом земельном участке памятники истории и культуры, включенные в единый государственный реестр объектов культурного наследия народов Российской Федерации, а также выявленные объекты культурного наследия, а также объекты, обладающие признаками объекта культурного наследия, отсутствуют.

ПОДРЯДНАЯ ОРГАНИЗАЦИЯ: ООО "СПМК МАГИСТРАЛЬ"

Ген. директор _____ Романова Е. С.

Кадастровый инженер _____ Ефремова Е. В.

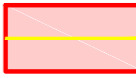




ЗАЯВИТЕЛЬ _____ АО "МОСОБЛГАЗ"



Линия сводки с листом 1

Линия сводки с листом 3

УСЛОВНЫЕ ОБОЗНАЧЕНИЯ

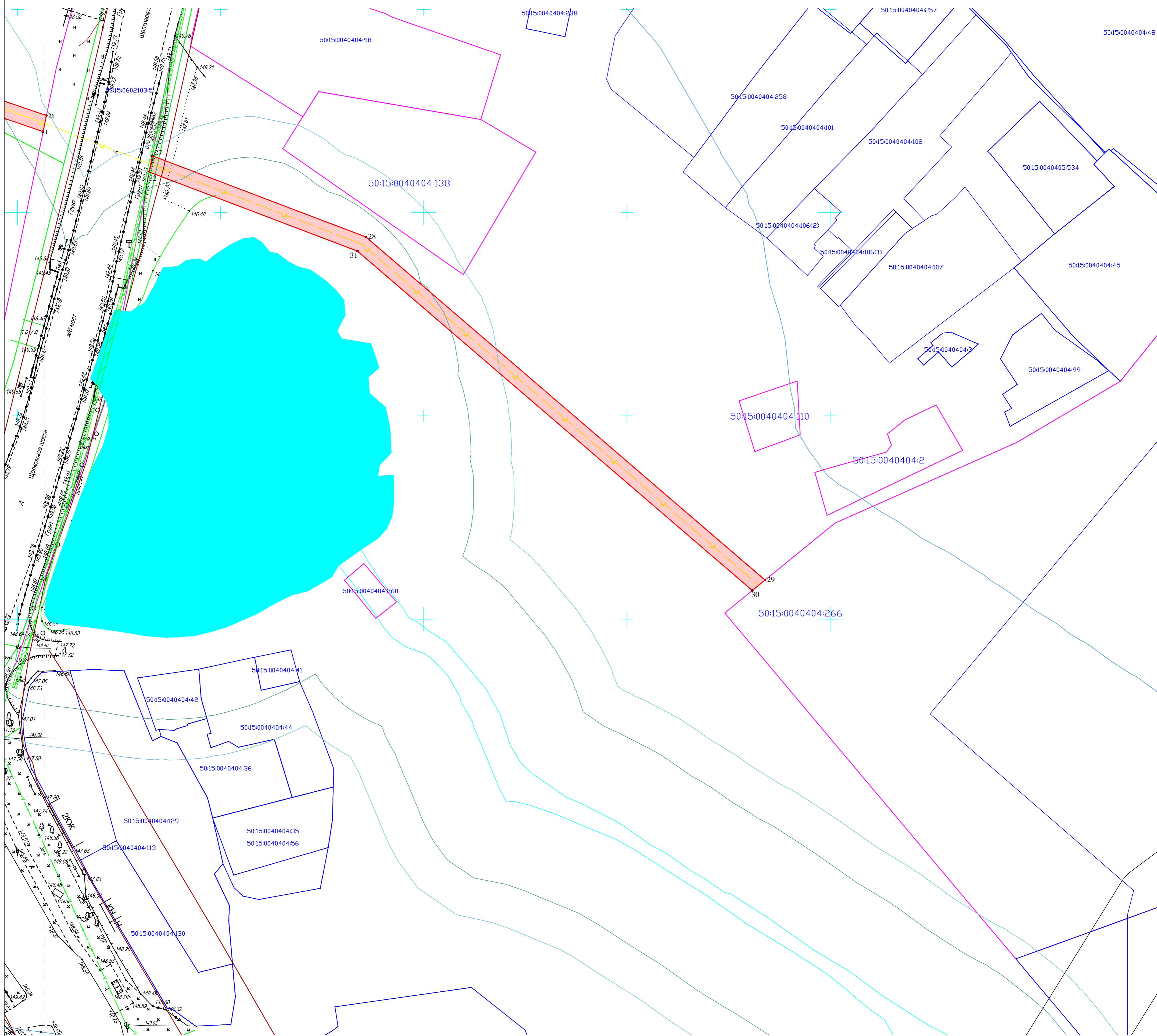
-  Исправляемый земельный участок
-  Земельные участки, стоящие на учете в ГКН
-  Охранная существ. газопровода
-  Охранная зона теплотрассы
-  Охранная зона кабельных линий электропередач

ПОДРЯДНАЯ ОРГАНИЗАЦИЯ: ООО "СПМК МАГИСТРАЛЬ"

Ген. директор _____ Романова Е. С.

Кадастровый инженер _____ Ефремова Е. В.

ЗАЯВИТЕЛЬ _____ АО "МОСОБЛГАЗ"



Линия сброски с листом 2

УСЛОВНЫЕ ОБОЗНАЧЕНИЯ

- Исправляемый земельный участок
- Земельные участки, стоящие на учете в ГКН
- Охранная существ. газопровода
- Охранная зона теплотрассы
- Охранная зона кабельных линий электропередач

ПОДРЯДНАЯ ОРГАНИЗАЦИЯ: ООО "СПМК МАГИСТРАЛЬ"

Ген. директор _____ Романова Е. С.

Кадастровый инженер _____ Ефремова Е. В.

ЗАЯВИТЕЛЬ _____ АО "МОСОБЛГАЗ"