

# ТЕХНИЧЕСКИЙ ПЛАН ПОМЕЩЕНИЯ

## Общие сведения о кадастровых работах

1. Технический план помещения подготовлен в результате выполнения кадастровых работ в связи с: созданием помещения, расположенного по адресу:

### 2. Сведения о заказчике кадастровых работ:

(фамилия, имя, отчество (при наличии отчества) физического лица, страховой номер индивидуального лицевого счета (при наличии), полное наименование юридического лица, органа государственной власти, органа местного самоуправления, иностранного юридического лица с указанием страны его регистрации (инкорпорации))

### 3. Сведения о кадастровом инженере:

Фамилия, имя, отчество (при наличии отчества) Матвеев Роман Ильич

№ квалификационного аттестата кадастрового инженера 42-12-247

Дата подготовки технического плана « 25 » августа 2016 г.

## Исходные данные

### 1. Перечень документов, использованных при подготовке технического плана помещения

№ п./п.	Наименование документа	Реквизиты документа
1	2	3
1	Технический паспорт	от 15.03.2012
2	Позэтажный план 1-го этажа	от 15.03.2012
3	Позэтажный план 2-го этажа	от 15.03.2012
4	Кадастровая выписка здания	за № 99/2016/6858825 от 25.08.2016
5	Постановление	за № 817 от 17.05.2016
6	Постановление	за № 970 от 07.06.2016

### 2. Сведения о средствах измерений

№ п./п.	Наименование прибора (инструмента, аппаратуры)	Сведения об утверждении типа средств измерений	Реквизиты свидетельства о поверке прибора (инструмента, аппаратуры)
1	2	3	4
1	Дальномер лазерный Leica DISTO D3a	Заводской номер 801651012	Свидетельство о поверке № 064933 выданное ООО "ТестИнТех" от 02.09.2015 действительно до 02.09.2016г.

### 3. Сведения об объекте (объектах) недвижимости, из которого (которых) было образовано помещение

№ п./п.	Кадастровый номер
---------	-------------------

## ТЕХНИЧЕСКИЙ ПЛАН ПОМЕЩЕНИЯ

1	2
—	—

### Характеристики помещения

№ п./п.	Наименование характеристики	Значение характеристики
1	2	3
1	Кадастровый номер помещения	—
2	Ранее присвоенный государственный учетный номер помещения (кадастровый, инвентарный или условный номер)	3/2456 (15.03.2012, Государственное предприятие Кемеровской области 'Центр технической инвентаризации Кемеровской области')
3	Кадастровый номер здания или сооружения, в котором расположено помещение	42:26:0201002:2664
4	Номер кадастрового квартала	42:26:0201002
5	Кадастровый номер квартиры, в которой расположена комната	—
6	Номер, обозначение этажа (этажей), на котором (которых) расположено помещение	1 - Этаж, 2 - Этаж
7	<b>Адрес (описание местоположения) помещения</b>	
	Субъект Российской Федерации	—
	Муниципальное образование	—
	Населенный пункт (город, село и т.д.)	—
	Улица (проспект, пер. и др.)	—
	Номер дома	—
	Номер корпуса	—
	Номер строения	—
	Номер помещения (квартиры)	—
	Иное описание местоположения	
8	Назначение помещения	Нежилое помещение
9	Вид жилого помещения	—
10	Площадь помещения (P), м <sup>2</sup>	727.2

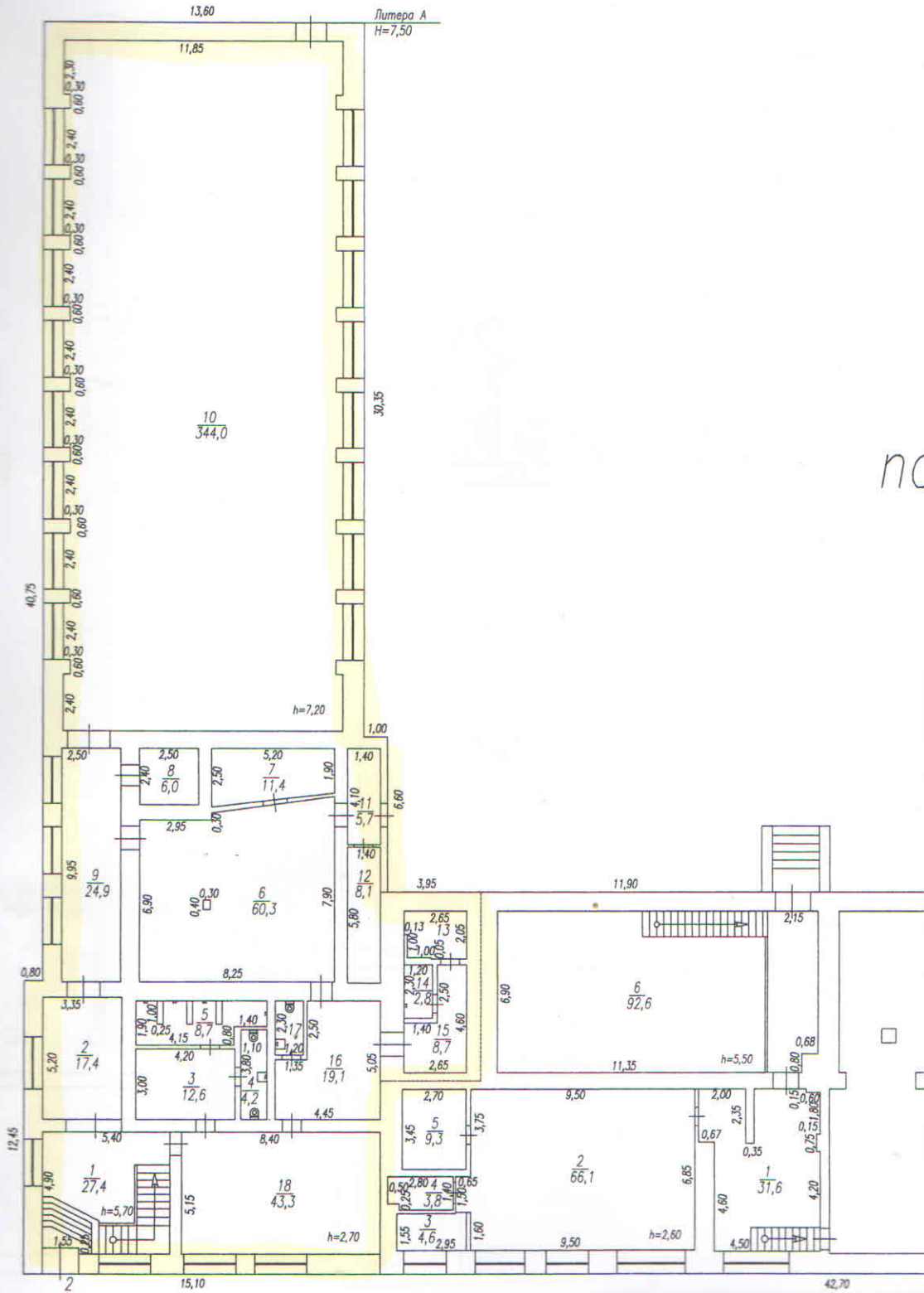
### Заключение кадастрового инженера

При проведении кадастровых работ выявлено, что объект учета находится в здании которое состоит из нескольких уровней, часть здания в котором находится помещение № 2 находится на первом и втором этажах, остальная часть здания находится в подвале и на первом этаже соответственно. Постановление № 817 от 17.05.2016г.



Томский и  
 пром  
 1-й этаж

1 этаж



nc

страна	Россия
институт	НИИСТАБ
масштаб	1:200
архитектор	Позднеев



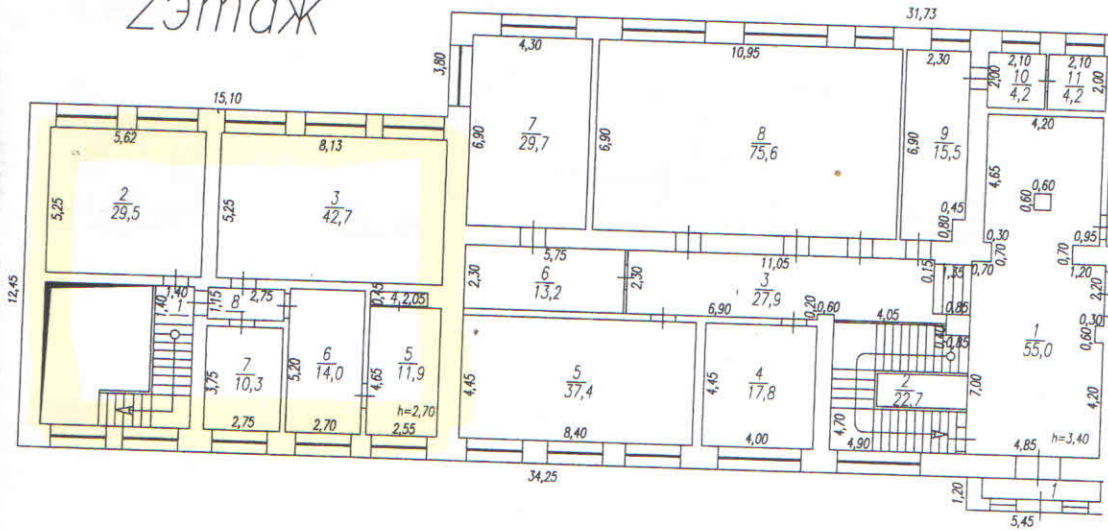
Томатини ман  
 роен. Куп  
 2-и ман

Пумера а4  
 t=2,90

Пумера а3  
 t=2,90

Пумера а2  
 t=2,90

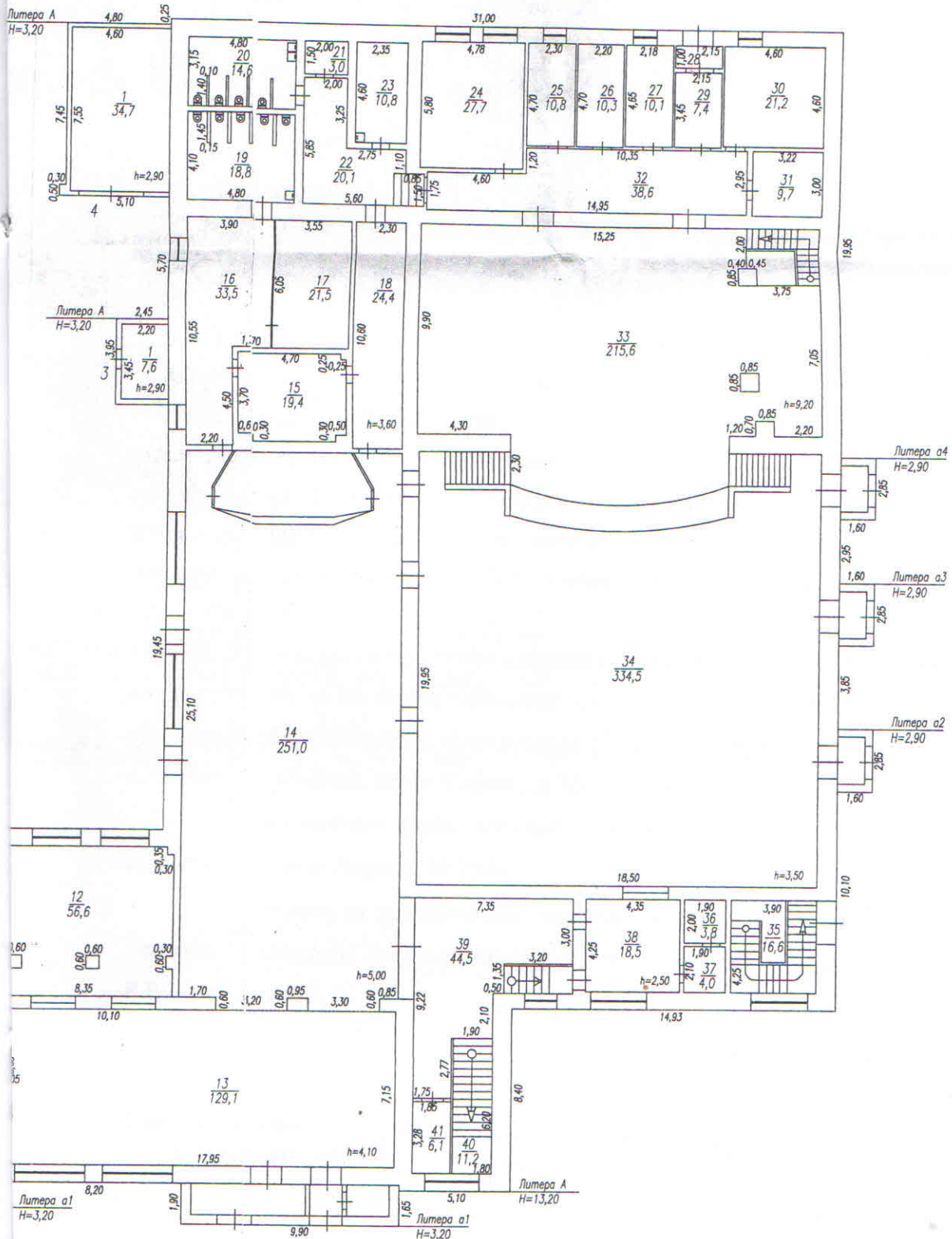
2-этаж



2-10 ЭТАЖ

№ 25

1 этаж



Составлено: 15.03.12