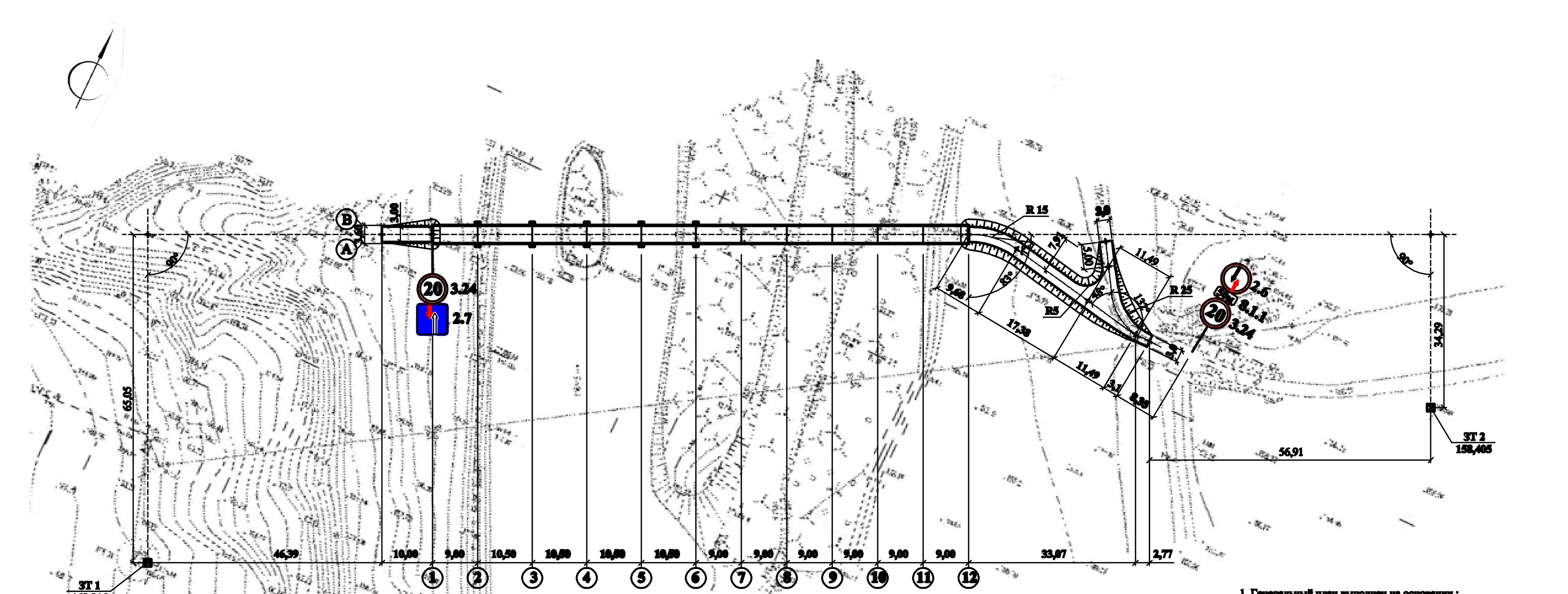

Ведомость общественных зданий и сооружений

№ по генплану	Обозначение типового проекта	Этажность	Количество: зданий	Количество: квартир: зданий	Количество: квартир: всего	Площадь, м²: застройки: здания	Площадь, м²: застройки: всего	Площадь, м²: приведенная: здания	Площадь, м²: приведенная: всего	Строительный объем, м³: здания	Строительный объем, м³: всего
Общественные здания и сооружения											
1	Мостовой переход	-	-	-	-	-	378,00				

Ведомость дороги

Номер дороги или координата оси	Координаты: начала	Координаты: конца	Длина, м	Ширина, м	Тип дорожной одежды	Тип поперечного профиля
№1	-	-	10,00	3,00	3	1-1
№2	-	-	62,50	3,00	3	1-1

Условные обозначения:

- ЗТ 1 / 168,816, ЗТ 2 / 158,405 — закладные точки (грунтовые реперы) с абсолютными отметками
- 2.6 — знак "Преимущество встречного движения"
- 8.1.1 — знак "Расстояние до объекта"
- 2.7 — знак "Преимущество перед встречным движением"
- 3.24 — знак "Ограничение максимальной скорости"

1. Генеральный план выполнен на основании :
- задания заказчика;
- заданий на проектирование;
- топосъемки участка М 1:500.
2. Размеры даны в метрах.
3. Горизонтальную привязку мостового перехода произвести от реперов ЗТ 1 и ЗТ 2

Шифр	14-40 МС-ГП
Наименование проекта	Проект мостового перехода через р. Ока в районе д. Хомуты Сабуровского с/п Орловского района Орловской области
Изм. / Кол.уч. / Лист / №док. / Подпись / Дата	Разраб. 07.14; Нач. отдела 07.14; Н.контроль 07.14
Наименование	Генеральный план
Стадия / Лист	РД / 2
Наименование листа	Разбивочный план
Организация	ОАО "Орелгражданпроект"

Формат А3×2

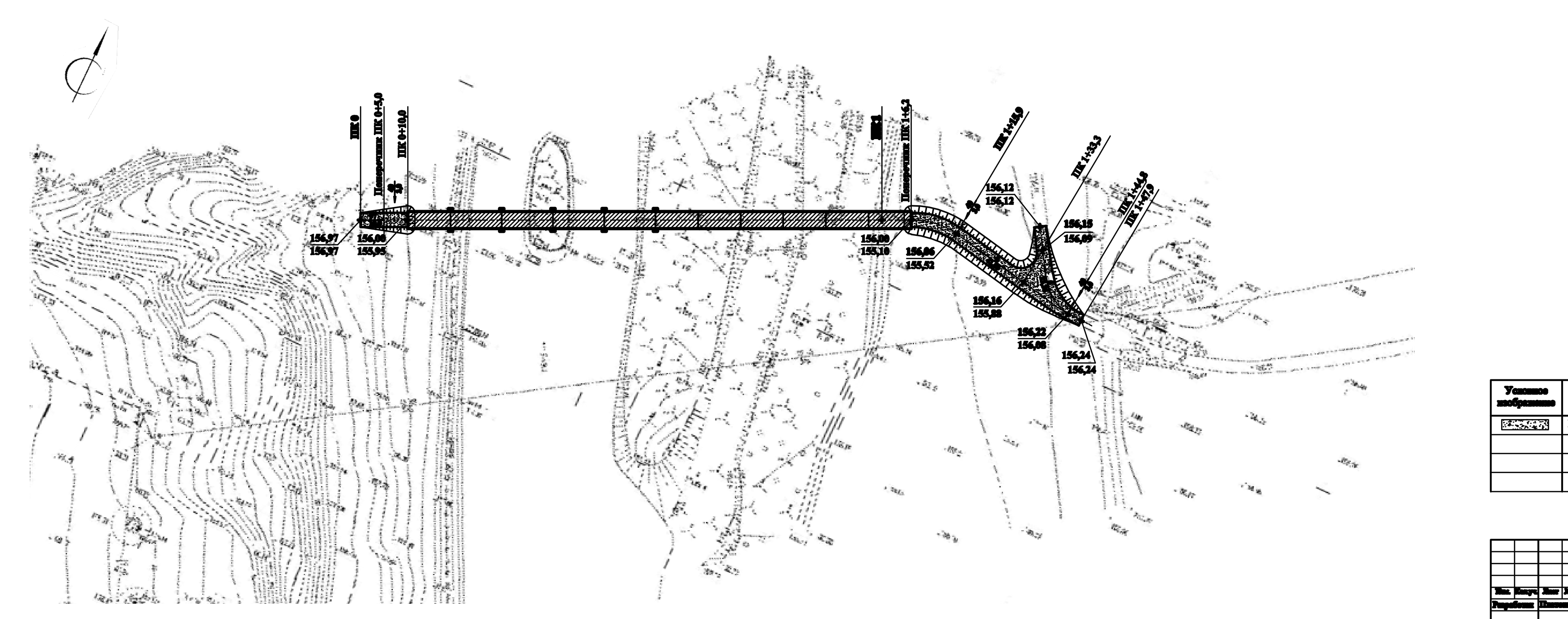

Ведомость объемов земляных масс

Наименование грунта	Количество, м³: Насыпь	Количество, м³: Выемка	Примечание
Грунт планировки автодороги	89,0	-	
Вытесненный грунт при устройстве:			
а) автодорожного покрытия	-	109,0	
б) тротуарного покрытия	-	-	
в) плодородной почвы на участках озеленения	-	-	
Поправка на уплотнение - 0,02	1,78		
Итого:	91,0	109,0	
Избыток пригодного грунта	-	18,0	
Плодородный грунт всего, в т.ч.:			
а) для озеленения земляных полос	-	-	
б) избыток плодородного грунта	-	-	

Ведомость тротуаров, дорожек и площадок

Условное изображение	Наименование	Длина, м	Ширина, м	Площадь покрытия, м²	Бордюр из бетонного камня: Тип	Бордюр из бетонного камня: Кол., м
	Щебеночное покрытие	72,50	3,0	217,50		

Шифр	14-40 МС-ГП
Наименование проекта	Проект мостового перехода через р. Ока в районе д. Хомуты Сабуровского с/п Орловского района Орловской области
Изм. / Кол.уч. / Лист / №док. / Подпись / Дата	Разраб. 07.14; Нач. отдела 07.14; Н.контроль 07.14
Наименование	Генеральный план
Стадия / Лист	РД / 3
Наименование листа	План организации рельефа
Организация	ОАО "Орелгражданпроект"

Формат А3×2

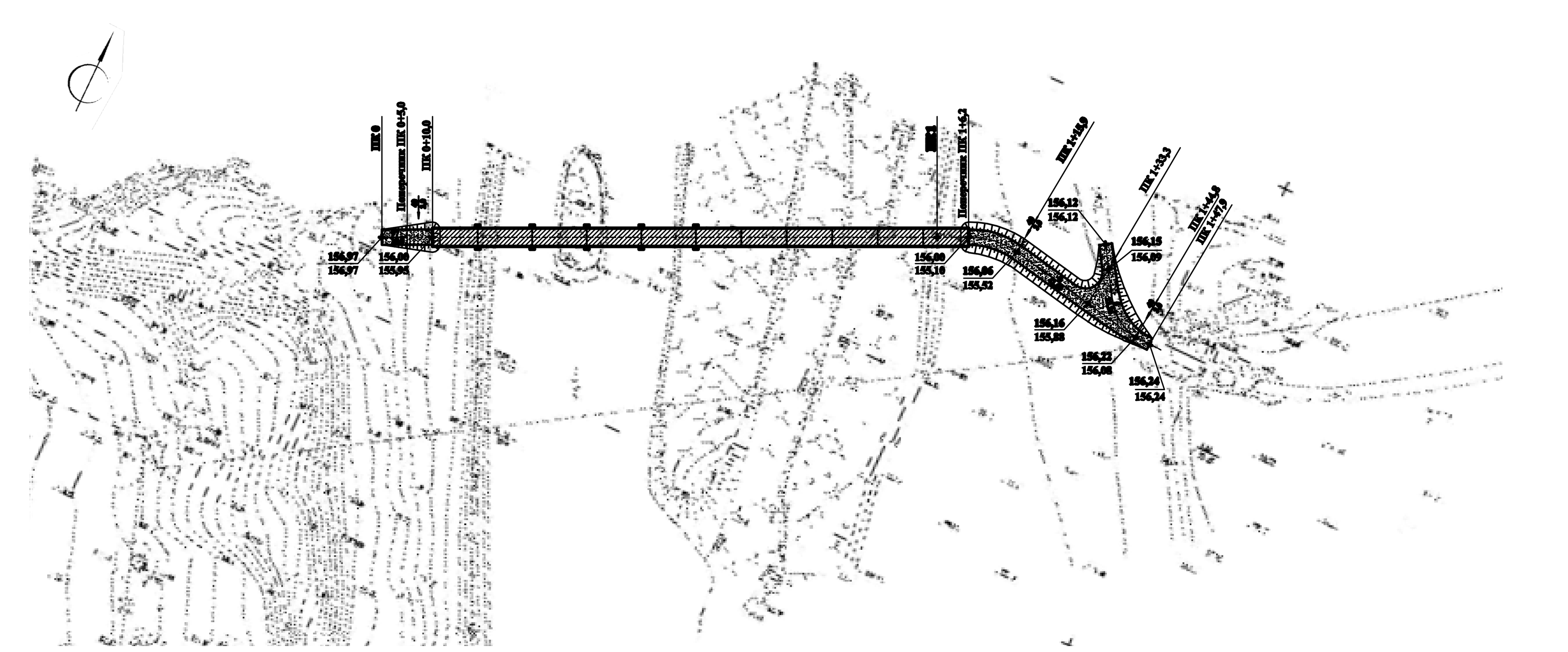

Ведомость объемов земляных масс

Наименование грунта	Количество, м³: Насыпь	Количество, м³: Выемка	Примечание
Грунт планировки автодороги	89,0	-	
Вытесненный грунт при устройстве:			
а) автодорожного покрытия	-	109,0	
б) тротуарного покрытия	-	-	
в) плодородной почвы на участках озеленения	-	-	
Поправка на уплотнение - 0,02	1,78		
Итого:	91,0	109,0	
Избыток пригодного грунта	-	18,0	
Плодородный грунт всего, в т.ч.:			
а) для озеленения земляных полос	-	-	
б) избыток плодородного грунта	-	-	

Ведомость тротуаров, дорожек и площадок

Условное изображение	Наименование	Длина, м	Ширина, м	Площадь покрытия, м²	Бордюр из бетонного камня: Тип	Бордюр из бетонного камня: Кол., м
	Щебеночное покрытие	72,50	3,0	217,50		

Шифр	14-40 МС-ГП
Наименование проекта	Проект мостового перехода через р. Ока в районе д. Хомуты Сабуровского с/п Орловского района Орловской области
Изм. / Кол.уч. / Лист / №док. / Подпись / Дата	Разраб. 07.14; Нач. отдела 07.14; Н.контроль 07.14
Наименование	Генеральный план
Стадия / Лист	РД / 3
Наименование листа	План организации рельефа
Организация	ОАО "Орелгражданпроект"

Формат А3×2

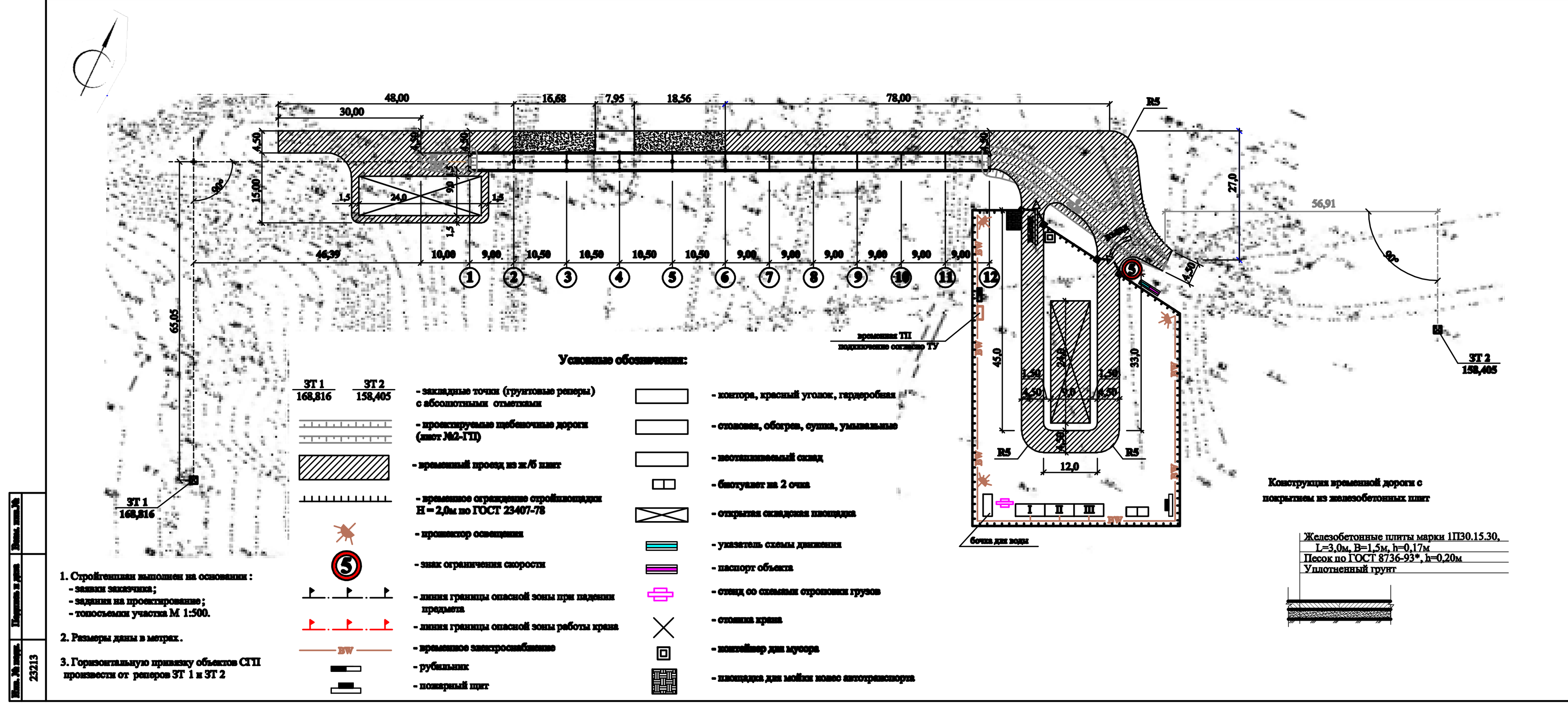

1. Стройгенплан выполнен на основании :
- задания заказчика;
- заданий на проектирование;
- топосъемки участка М 1:500.
2. Размеры даны в метрах.
3. Горизонтальную привязку объектов СГП произвести от реперов ЗТ 1 и ЗТ 2

Ведомость общественных зданий и сооружений

№ по генплану	Обозначение типового проекта	Этажность	Количество: зданий	Количество: квартир: зданий	Количество: квартир: всего	Площадь, м²: застройки: здания	Площадь, м²: застройки: всего	Площадь, м²: приведенная: здания	Площадь, м²: приведенная: всего	Строительный объем, м³: здания	Строительный объем, м³: всего
Общественные здания и сооружения											
1	Мостовой переход	-	-	-	-	-	378,00				

Технико-экономические показатели СГП

№ п/п	Наименование показателя	Ед. изм.	Значение
1	Временное электроснабжение	м.п.	145,0
2	Площадь временных дорог	м²	1461,0
	- грунтовых	м²	159,0
	- из ж/б плит	м²	1302,0
3	Площадь, занимаемая врем. зданиями и сооружениями	м²	95,0
4	Временное ограждение стройплощадки	м.п.	189,0

1. До начала строительно-монтажных работ выполнить подготовительные работы :
- выполнить временное ограждение стройплощадки по ГОСТ 23407-78;
- у въезда на стройплощадку установить схему движения автотранспорта и дорожные знаки , ограничивающие скорость движения ;
- установить передвижные вагончики и биотуалет .
2. Места прохода людей в пределах опасных зон должны иметь защитные ограждения .
3. Во время СМР запрещается нахождение людей в пределах опасной зоны .
4. При работе соблюдать правила техники безопасности согласно СНиП 12-03-2001, СНиП 12-04-2002 и ПБ 10-382-00.
5. Временную электроэнергию подключить от существующих сетей электроснабжения , в соответствии с ТУ .
6. Воду для питья и производственных нужд привозить в специальных бочках .
7. Длина временной автодороги - 189,0 м.п., ширина - 4,5 м.
8. Земляные работы: насыпь - ... м³, выемка - ...м³.
9. При подготовке к производству строительно -монтажных работ необходимо разработать ППР .

Шифр	14-40 МС-ПОС
Наименование проекта	Проект мостового перехода через р. Ока в районе д. Хомуты Сабуровского с/п Орловского района Орловской области
Изм. / Кол.уч. / Лист / №док. / Подпись / Дата	Разраб. 08.14; Нач. отдела 08.14; Н.контроль 08.14
Стадия / Лист	РД / 1
Наименование листа	Стройгенплан (М-б 1:500)
Организация	ОАО "Орелгражданпроект"

Формат А3×2

Продольный профиль моста

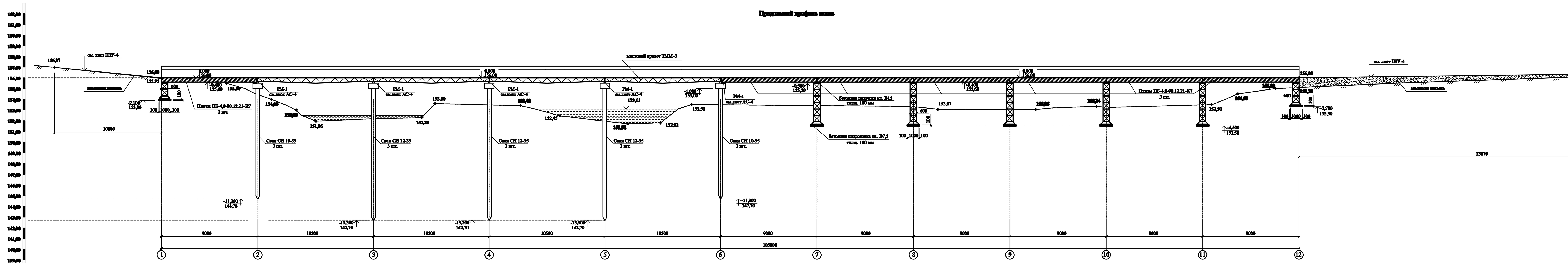

Шифр	14-40 МС- АС
Наименование проекта	Проект мостового перехода через р. Ока в районе д. Хомуты Сабуровского с/п Орловского района Орловской области
Изм. / Кол.уч. / Лист / №док. / Подпись / Дата	Разраб. 07.14; Нач. отдела 07.14; Н.контроль 07.14
Наименование	Архитектурно-строительные решения
Стадия / Лист	РД / 2
Наименование листа	Продольный профиль моста
Организация	ОАО "Орелгражданпроект"

Формат А3×4

Инв. № подл. 23213