















Условные обозначения

-  Экскаватор Cat 350
-  Самосвал
-  Рабочая зона экскаваторов на данной стоянке
-  Опасная зона экскаваторов на данной стоянке
-  Общая рабочая зона экскаваторов
-  Общая опасная зона экскаваторов
-  Временное сигнальное ограждение высотой 1,2 м
-  Временное ограждение котлована
-  Временные знаки безопасности "Проход запрещен" и "Осторожно! Работает кран", устанавливаемые на период возникновения опасной зоны
-  Лестница для спуска в котлован
-  Дренажная канава
-  Водосборный приямок
-  Откос сформированный на данном этапе работ
-  Общее направление работ

1. Объем выбираемого грунта составляет 10727,45 куб.м
2. Объем выбираемого грунта вычислен по существующим отметкам.

					15120115-5415.1-ППР				
					Ленинградская область, Всеволожский муниципальный район, Заневское сельское поселение, дер. Кудрово, кадастровый номер участка 47:04:1044001:5415				
Изм.	Колуч.	Лист	№ док.	Подп.	Дата	Многоэтажный жилой дом	Стадия	Лист	Листов
Разработал	Семенов				09.18		ППР	1	1
Проверил	Картамышев				09.18	План производства работ М 1:500	ООО "ЭнергоКонтроль"		

Согласовано				
Изм. № подл.	Дата и подпись	Взам. инв. №		