М 1:500

Временное металлическое ограждение строительной площадки на стойках в литерах "18-19-20"
Тип 1Б Н(2)
Постановление Правительства Москвы №299-ПП от 19.05.2015г.



ЗАКАЗ №3/1103-15-15.01.2015г
в 1-й части

СХЕМА РАСПОЛОЖЕНИЯ ЧАСТЕЙ

1

Условные обозначения:

	Контур существующих зданий
	Контур строящихся зданий
	Контур реконструируемых зданий
"3" "4"	Ограждение территории
	Существующие ворота территории
	Место стоянки автокрана
	Граница зоны работы крана
	Линия ограничения зоны работы крана
	Граница опасной зоны от работы крана
	Мойка колес автотранспорта
	Открытые площадки складирования
	Площадка складирования грунта
	Существующие дороги
	Временные дороги строительной площадки из ж/б плит
	Временные переустраиваемые дороги строительной площадки
	Временные здания и сооружения
	Направление движения автотранспорта
	Контур котлована
	Контур строительных лесов для фасадных работ

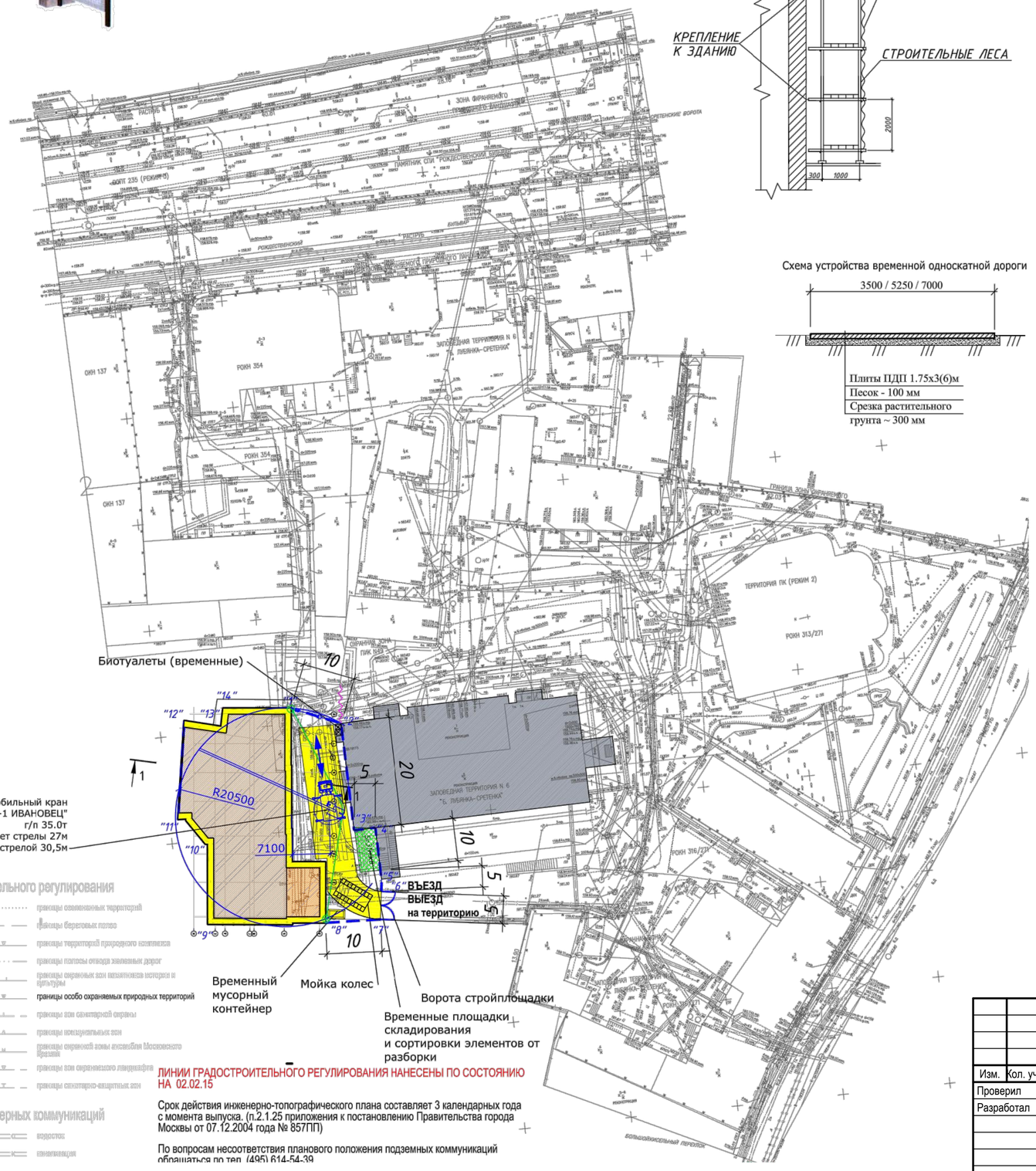

Схема установки строительных лесов

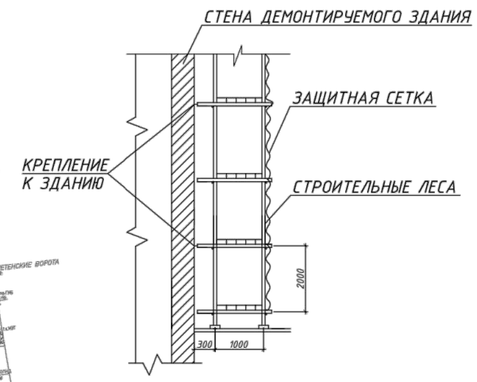

Схема устройства временной односкатной дороги

Плиты ПДП 1.75х3(6)м
Песок - 100 мм
Срезка растительного грунта ~ 300 мм



Условные обозначения линий градостроительного регулирования

границы территорий улично-дорожной сети
границы водных поверхностей
границы линий регулирования застройки, технических зон и окончательно неутвержденные
границы водоохранных зон
границы территорий промышленных зон
границы территорий памятников истории и культуры
границы прибрежных полос
границы равнинных градостроительной деятельности на территориях природного комплекса
границы историко-культурных заповедных территорий
границы памятников природы
границы лесных зон санитарной охраны
границы освоенных территорий
границы береговых полос
границы территорий природного комплекса
границы полосы отвода железных дорог
границы охранных зон памятников истории и культуры
границы особо охраняемых природных территорий
границы зон санитарной охраны
границы инженерных зон
границы охранной зоны ансамбля Московского Кремля
границы зон охранного ландшафта
границы санитарно-защитных зон

Условные обозначения подземных инженерных коммуникаций

водопровод (водовод)
дренаж
водосток
канализация

ЛИНИИ ГРАДОСТРОИТЕЛЬНОГО РЕГУЛИРОВАНИЯ НАНЕСЕНЫ ПО СОСТОЯНИЮ НА 02.02.15

Срок действия инженерно-топографического плана составляет 3 календарных года с момента выпуска. (п.2.1.25 приложения к постановлению Правительства города Москвы от 07.12.2004 года № 857ПП)

По вопросам несоответствия планового положения подземных коммуникаций обращаться по тел. (495) 614-54-39

Согласовано

Взам. инв. №

Подп. и дата

Инв. № подл.

Изм.	Кол. уч.	Лист	№ док.	Подп.	Дата
Проверил					
Разработал					

22/05 ППР18

Объект: "Реконструкция многофункционального общественно-культурного центра по адресу: г. Москва, Б. Кисельный пер., д.11, стр.4"

Проект производства работ по ремонту фасадов	Стадия	Лист	Листов
	ППР	1	
Стройгенплан	ООО "Компания Фасады"		

Формат А2