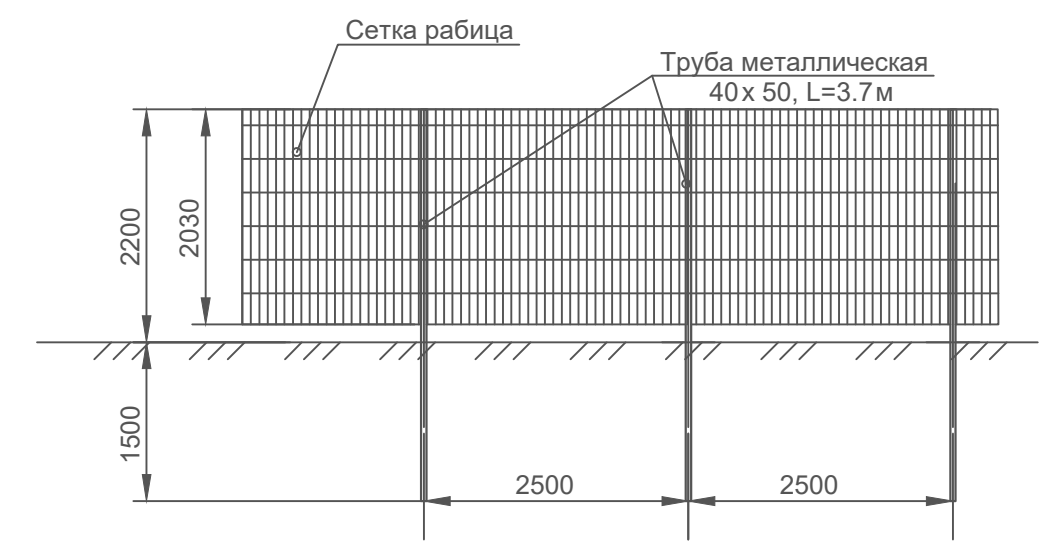


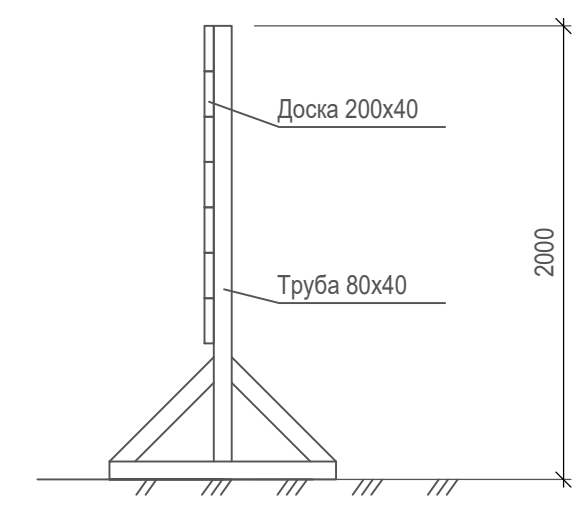
Условные обозначения

	Временное ограждение стройплощадки тип 1
	Временная дорога из сборных плит
	Контейнер для строительных отходов
	Въезд/выезд на строительную площадку
	Пункт очистки (мойки) колес автотранспорта
	Ворота для въезда, выезда из строительной площадки
	Временные площадки складирования материалов и конструкций
	Временное здание контейнерного типа
	Пост охраны
	Направление движения автотранспорта
	Место для курения
	Въездной стенд с транспортной схемой Информационный щит
	Мусорный контейнер для бытовых отходов
	Биотуалет
	Пржекторная установка
	Стенд с противопожарным инвентарем Место для первичных средств пожаротушения
	Стенд со схемами строповки и таблицей масс грузов
	Въездной стенд с транспортной схемой Информационный щит
	Контрольный груз
	Место для хранения съемных грузозахватных приспособлений
	Знак "Осторожно! Работает кран"
	Знак "проход запрещен"
	Знак ограничения скорости движения автотранспорта-5км/ч
	Временные закрытые склады (отапливаемые)
	Временные неотапливаемые склады (навесы)
	Линия ограничения зоны действия крана с запретом подъема груза на высоту более 4м от уровня земли (знак Р 21 с поясняющей табличкой по ГОСТ Р 12.4.026-2001 ССБТ)
	Опасная зона работы крана

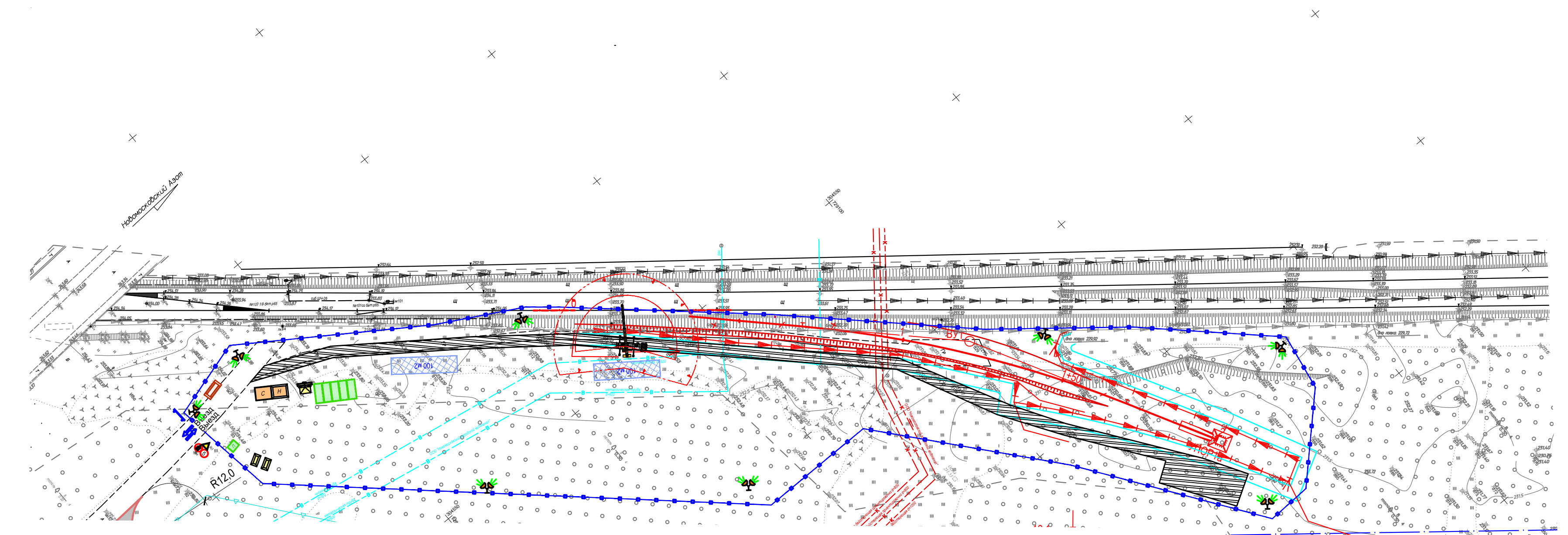
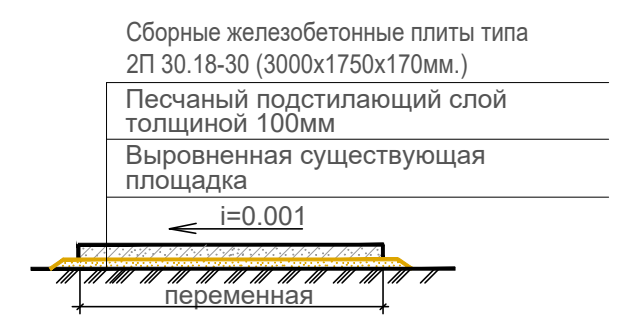
Конструкция ограждения строительной площадки. Тип 1.



Информационный стенд



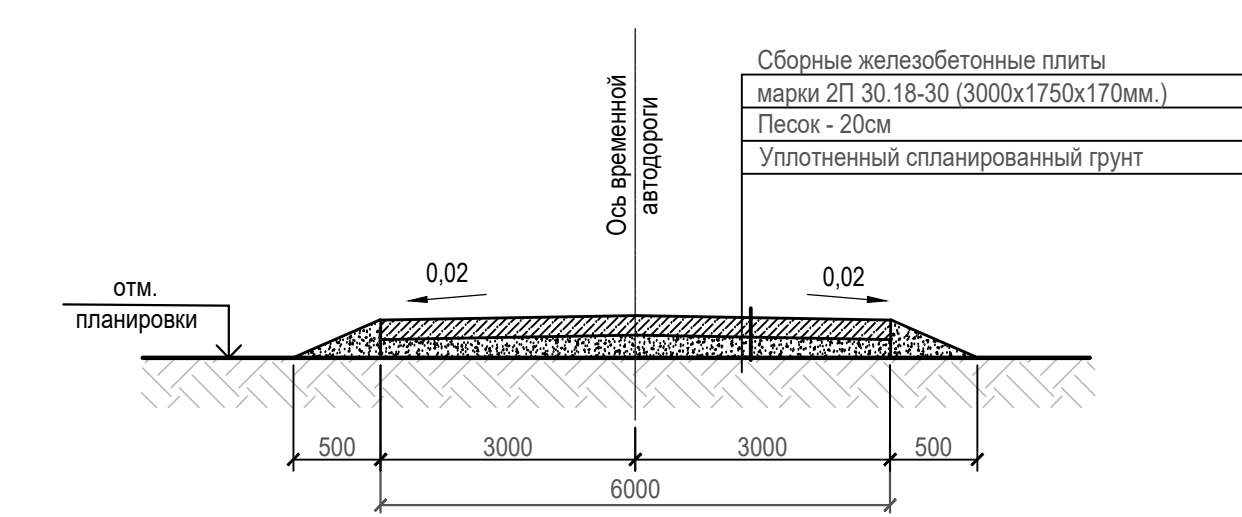
Конструкция площадок складирования



Эскиз информационного щита



Конструкции временной дороги



Примечание:
- план путевого развития выполнен на основе инженерно-геодезических изысканий выполненных в сентябре 2018 года;
- система координат местная;
- система высот Балтийская;
- пикетаж разбит от стыка рамного рельса стрелочного перевода № 137.