СОГЛАСОВАНО:

Балансодержатель:
ГБУ города Москвы «Жилищник района Донской»

м.п. «» 2017 год

ЗАКАЗ №3/6300-17/00002-17.01.2018г
в 3-х частях
часть 2-я

Указания к производству работ

1. Стройгенплан составлен на период работ по комплексному благоустройству территории с целью создания парка по месту жительства: Г. МОСКВА, ЮАО, «ДЕТСКИЙ ПАРК ПО ЗАГОРОДНОМУ ШОССЕ», ЗАГОРОДНОЕ ШОССЕ, Д.2А.
2. До начала основных работ необходимо выполнить работы подготовительного периода, включающие:
– ограждение бытового городка временным ограждением – сетчатым забором,
– размещение административно-бытовых помещений в вагончиках контейнерного типа,
– обеспечение строительной площадки электроэнергией (автономная электростанция) и водой (привозная),
– установку биотуалетов,
– размещение информационного щита, с указанием наименования и местонахождения объекта, название заказчика, подрядной организации, номеров их телефонов, лицензий, должностей и фамилий производителя работ, дата начала и окончания работ,
– установку противопожарного щита,
– оборудования пункта мойки колес с грязеприемником;

Размещение Стройгородка предусмотрено на твердом покрытии (см. план существующего состояния). После окончания работ по благоустройству необходимо полное восстановление покрытий согласно генплану и плану покрытий.

3. Проектом предусмотрено выполнение следующих работ:
– разборку старого покрытия дорожно-тропиночной сети,
– разборку старого бортового камня,
– вырубка сухостойных и аварийных деревьев и кустарников,
– уборку, погрузку и вывоз захламлённости и бытового мусора,
– разбивку территории по разбивочному чертежу,
– вертикальные планировку территории,
– фрезеровка, демонтаж и устройство асфальтового покрытия;
– устройство асфальтовых, плиточных пешеходных дорог, с установкой бортового камня Бр 100.20.8 и Бр 100.30.15,
– устройства площадок с покрытием каучуковая крошка,
– установка МАФ,
– посадка деревьев,
– посадка кустарников,
– устройство газона,
– укрепление склонов геомотами;
– устройство цветников,
– вывоз строительного мусора и грунта,
– текущий послепосадочный уход за зелёными насаждениями;
4. В качестве основных строительных механизмов приняты следующие:
– самосвал для перевозки земли;
– кран на автомобильном ходу,
– экскаватор,
– каток прицепной,
полнооборотная машина,
– средства малой механизации: сварочные трансформаторы, виброплиты, электро и пневмоинструмент и др..
5. В соответствии с Федеральным законом РФ "О пожарной безопасности" выполнить следующие мероприятия:
– бытовые помещения предусмотреть с 2-мя эвакуационными выходами, обеспечить огнетушителями, оборудовать пожарной сигнализацией,
– установить план пожарной защиты,
– ко всем эксплуатируемым зданиям, расположенным по близости, к временным сооружениям, к площадкам складирования строительных материалов и конструкций обеспечить свободный подъезд.
При обнаружении несоответствия геологических и гидрологических условий с данными проекта, а так же опасности нарушения сохранности подземных и наземных сооружений, надлежит производить дополнительные геологические разведку силами строительной организации, а вопрос о дальнейших строительных мероприятиях должен решаться по согласованию с заказчиком и проектной организацией.
6. Все работы проводить в строгом соответствии со СНИП 12-03-2001 ч.1 и СНИП 12-04-2002 ч.2 "БЕЗОПАСНОСТЬ ТРУДА В СТРОИТЕЛЬСТВЕ", "ПРАВИЛАМИ ПОЖАРНОЙ БЕЗОПАСНОСТИ ПРИ ПРОИЗВОДСТВЕ СТРОИТЕЛЬНО-МОНТАЖНЫХ РАБОТ" ППБ-01.03. и ПРОЕКТОМ ПРОИЗВОДСТВА РАБОТ.

N
O E
S

Условные обозначения

	временное ограждение тип 1		граница проектирования
	временное ограждение тип 2		борт проектируемый садовый
	въездные (выездные) ворота		борт проектируемый дорожный
	направление движения – въезд, выезд на строительную площадку		существующее деревья
	направление движения средств малой механизации		существующе кустарники
2.4	знак уступите дорогу		асфальтобое покрытие проект
3.10	знак, запрещающий проходы и выезды		устроиваемое плиточное покрытие
3.24	знак ограничения скорости движения транспорта		проектируемое специпокрытие (каучуковое)
	бытовые помещения		забор устанавливаемый
Т	биотуалет		газон
	информационный стенд стройплощадки со схемой движения автотранспорта, с планом пожарной защиты		цветники существующие сохраняемые
	прожекторная мачта		цветники проект
	мойка колес		посадки деревьев лиственных
	контейнер для строительных отходов		посадки кустарников лиственных
	стенд с противопожарным инвентарем		посадки кустарников лиственных в живой изгороди
	автономная трансформаторная подстанция		скамьи, урны
	площадка погрузки и разгрузки строительных грузов		МАФ
	автотранспорт		опоры освещения
	деревья существующие в защитных коробах	1	номер по экспликации
	размерные линии, расстояния в метрах	148	номер растения по перечетной ведомости

СХЕМА РАСПОЛОЖЕНИЯ ЧАСТЕЙ

1 2 3

Временное ограждение зоны работ (тип 1)

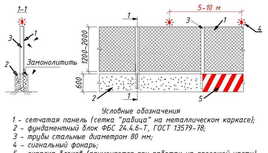

Условные обозначения
1 - сетчатая панель (сетка "рабица" на металлическом каркасе);
2 - фундаментный блок ФБС 24.4.6-Т, ГОСТ 13579-78;
3 - трубы стальные диаметром 80 мм;
4 - сигнальный фонарь;
5 - окраска блоков (применяется при работах на проезжей части)

Временное ограждение (тип 2)

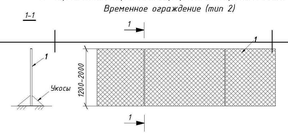

1 - Металлическая сетка "рабица" на металлическом каркасе

Схема установки бытовых помещений

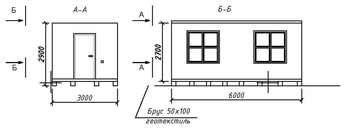

Схема защиты существующих деревьев от возможных повреждений

Размещение транспортных контейнеров 2,4х6,0х2,59

УСЛОВНЫЕ ОБОЗНАЧЕНИЯ:
- граница
- дерево вырубаемое
- дерево сохраняемое лиственное
- пересадка
- сохраняемый древесно-кустарниковый массив
- вырубаемый древесно-кустарниковый массив
- 12 номер по перечетной ведомости

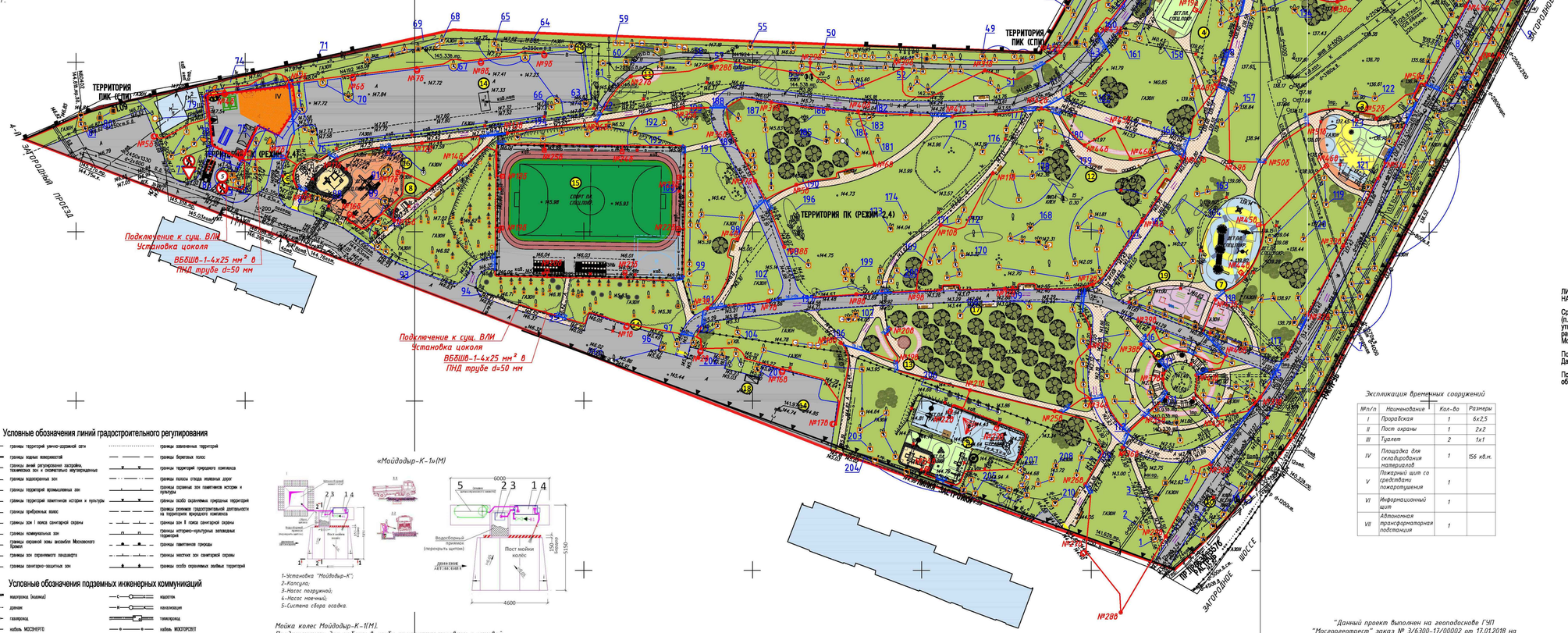

Условные обозначения линий градостроительного регулирования

- границы территорий умного-дорожной сети
- границы водных поверхностей
- границы зон регулирования застройки, технических зон и ограничительно нормированных
- границы водоохранных зон
- границы территорий промышленных зон
- границы территорий памятников истории и культуры
- границы прибрежных вокзс
- границы зон I пояса санитарной охраны
- границы коммунальных зон
- границы охранной зоны висшабов Московского Кремля
- границы зон регулируемого ландшафта
- границы санитарно-защитных зон
- границы земляного территорий
- границы берегового полос
- границы территорий природного комплекса
- границы полосы отвода железных дорог
- границы охранных зон памятников истории и культуры
- границы особо охраняемых природных территорий
- границы комплекса градостроительной деятельности на территории природного комплекса
- границы зон II пояса санитарной охраны
- границы историко-культурных заповедных территорий
- границы памятников природы
- границы местных зон санитарной охраны
- границы особо охраняемых зелёных территорий

Условные обозначения подземных инженерных коммуникаций

- мачтовка (кошка)
- дренаж
- газопровод
- кабель МОСЭНЕРГО
- кабель телевидения
- кабель МГС
- кабель радио
- водопровод
- кабель МОСГИПРОТРАНС
- бронированный кабель связи
- бесхлая канализация МОСЭНЕРГО
- кабель заземления
- общий коллектор
- водосток
- канализация
- теплопровод
- кабель МОСГОРСВЯЗ
- кабель ДС
- кабель связи УГШ
- электропровод
- мотрочка
- телефон. канализация
- колодец
- кабельный коллектор МОСЭНЕРГО
- бесцветность прожектора
- прожекты

«Мойдодыр-К-1м(М)

1-Установка "Мойдодыр-К";
2-Капсула;
3-Насос погружной;
4-Насос моечный;
5-Система сбора осадка.

Мойка колес Мойдодыр-К-1(М).
Предназначена для работы в особо стесненных условиях с пиковой пропускной способность до 5* двухосных машин в час. Выпускается в трех вариантах с напором моечного насоса от 60 до 100 метров.
Комплект "Мойдодыр-К-1(М)" состоит из очистной установки, капсулы, погружного насоса, моечного насоса, одного пистолета, а также типовой технологической схемы организации моечного поста из дорожных плит.
Характеристики:
Производительность, автомобилей/час – до5*
Размеры установки (LxBxH), м – 1,75x0,54x1,23
Размеры капсулы (LxBxH), м- 0,6x0,45x0,6**
Размеры моечной площадки, м – 4,6x3,2
Масса без воды, кг – 190+40(капсула)//1//
Объем воды в установке,м3 – 0,7
Количество моечных пистолетов, шт – 1
Установленная мощность, кВт, (напряжение, В) – 2,8 (220)

Экспликация временных сооружений

Мп/п	Наименование	Кол-во	Размеры
I	Проходская	1	6х2,5
II	Пост охраны	1	2х2
III	Туалет	2	1х1
IV	Площадка для складирования материалов	1	156 кв.м.
V	Пожарный щит со средствами пожаротушения	1	
VI	Информационный щит	1	
VII	Автономная трансформаторная подстанция	1	

"Данный проект выполнен на геоподоснове ГУП "Мосгоргеотрест" заказ № 3/6300-17/00002 от 17.01.2018 на 3-х листах, геоподоснова не изменилась"

Генеральный директор
Секретарев А.Е.

ЛИНИИ ГРАДОСТРОИТЕЛЬНОГО РЕГУЛИРОВАНИЯ НАНЕСЕНЫ ПО СОСТОЯНИЮ НА 01.02.18

Срок действия инженерно-топографического плана – 3 года с момента изготовления (п.1.4., Раздел II постановления Правительства Москвы от 19.05.2015 №284-ПП «Об утверждении порядка оформления ордеров (разрешений) на проведение земляных работ, установку временных ограждений, размещение временных объектов в городе Москве»)

Положение электрических кабелей проверено по материалам МКС ПАО "МОЭСК" Дата: 02.02.2018г. Исполнитель: Сляднева И. В.

По вопросам несоответствия планового положения подземных коммуникаций обращаться по тел. (495) 614-54-39

Без печати ГБУ "Мосгоргеотрест" недействителен Использование другими организациями не допускается			ИНЖЕНЕРНО-ТОПОГРАФИЧЕСКИЙ ПЛАН			МОСКОМАРХИТЕКТУРА © ГБУ "Мосгоргеотрест"	
Полевые работы	Отрешкин П. С.		Заказ № 3/6300-17/00002 от 17.01.2018				
Камерал. работы	Воронов Е. А.		Заказчик: ГБУ "Автомобильные дороги ЮАО"				
Подгот. работы	Самойлов Н. О.						
Корректн. топогр.	Корнусин С. В.		Наимен-ование объекта: "Благоустройство парковых территорий Южного административного округа города Москвы в 2018 году"				
Корректн. подземн	Ланкина Л.А.						
ВГР (Юрл.лиц.)	Ланкина М. Ю.		Адрес объекта: г. Москва, "Детский парк по Загородному шоссе", Загородное шоссе, д. 2А.		Лист	Листов	Масштаб
			Номенклатура: А-N-07-11, А-N-07-15		1	3	1:500
Дата выпуска заказа: 15.02.2018							
Без печати ГБУ "Мосгоргеотрест" недействителен Использование другими организациями не допускается			ИНЖЕНЕРНО-ТОПОГРАФИЧЕСКИЙ ПЛАН			МОСКОМАРХИТЕКТУРА © ГБУ "Мосгоргеотрест"	
Полевые работы	Отрешкин П. С.		Заказ № 3/6300-17/00002 от 17.01.2018				
Камерал. работы	Воронов Е. А.		Заказчик: ГБУ "Автомобильные дороги ЮАО"				
Подгот. работы	Самойлов Н. О.						
Корректн. топогр.	Корнусин С. В.		Наимен-ование объекта: "Благоустройство парковых территорий Южного административного округа города Москвы в 2018 году"				
Корректн. подземн	Ланкина Л.А.						
ВГР (Юрл.лиц.)	Ланкина М. Ю.		Адрес объекта: г. Москва, "Детский парк по Загородному шоссе", Загородное шоссе, д. 2А.		Лист	Листов	Масштаб
			Номенклатура: А-N-07-12, А-N-07-16		2	3	1:500
Дата выпуска заказа: 15.02.2018							
Без печати ГБУ "Мосгоргеотрест" недействителен Использование другими организациями не допускается			ИНЖЕНЕРНО-ТОПОГРАФИЧЕСКИЙ ПЛАН			МОСКОМАРХИТЕКТУРА © ГБУ "Мосгоргеотрест"	
Полевые работы	Отрешкин П. С.		Заказ № 3/6300-17/00002 от 17.01.2018				
Камерал. работы	Воронов Е. А.		Заказчик: ГБУ "Автомобильные дороги ЮАО"				
Подгот. работы	Самойлов Н. О.						
Корректн. топогр.	Корнусин С. В.		Наимен-ование объекта: "Благоустройство парковых территорий Южного административного округа города Москвы в 2018 году"				
Корректн. подземн	Ланкина Л.А.						
ВГР (Юрл.лиц.)	Ланкина М. Ю.		Адрес объекта: г. Москва, "Детский парк по Загородному шоссе", Загородное шоссе, д. 2А.		Лист	Листов	Масштаб
			Номенклатура: А-N-08-08, А-N-08-13		3	3	1:500
Дата выпуска заказа: 15.02.2018							

						26/07 ППР-3-18	
Изм.	Кол. уч.	Лист	№ док.	Подп.	Дата	Комплексное благоустройство территории с целью создания парка по месту жительства по адресу: г. Москва, ЮАО, «Детский парк по Заго-родному шоссе», Загородное шоссе, д.2А	
Проверил		Дворников				Проект производства работ на благоустройство территории	Стадия: ППР; Лист: 1; Листов: 4
Разработал		Митвишенов					
Н. контр.		Тарасов				Стройгенплан М1:500	ООО "Бриолайт"

Согласовано

Взам. инв. №

Подп. и дата

Инв. № подл.

Формат А0