

Предусмотреть охранные зоны геодезических пунктов согласно "Положения об охранных зонах и охране геодезических пунктов на территории Российской Федерации", утвержденного постановлением правительства РФ от 07.10.1996г. ? 1170.

- Примечания:
1. Топографическая съемка выполнена ООО "БалтГео" по уведомлению ГАУ "Управление Государственной Экспертизы Ленинградской области" ?2342/16 от 12.09.2016 года, по состоянию на октябрь 2016 г. с привязкой в плане к пунктам полигонометрии: 12, 13, 32, 33; с привязкой по высоте к реперам: 12, 13, 32, 33.
 2. Подземные сооружения нанесены по исполнительным чертежам и по результатам полевого обследования.
 3. Полнота и местоположение подземных сооружений согласованы.
 4. Экспликация колодцев подземных сооружений прилагается.

1435-12-07
1435-12-11

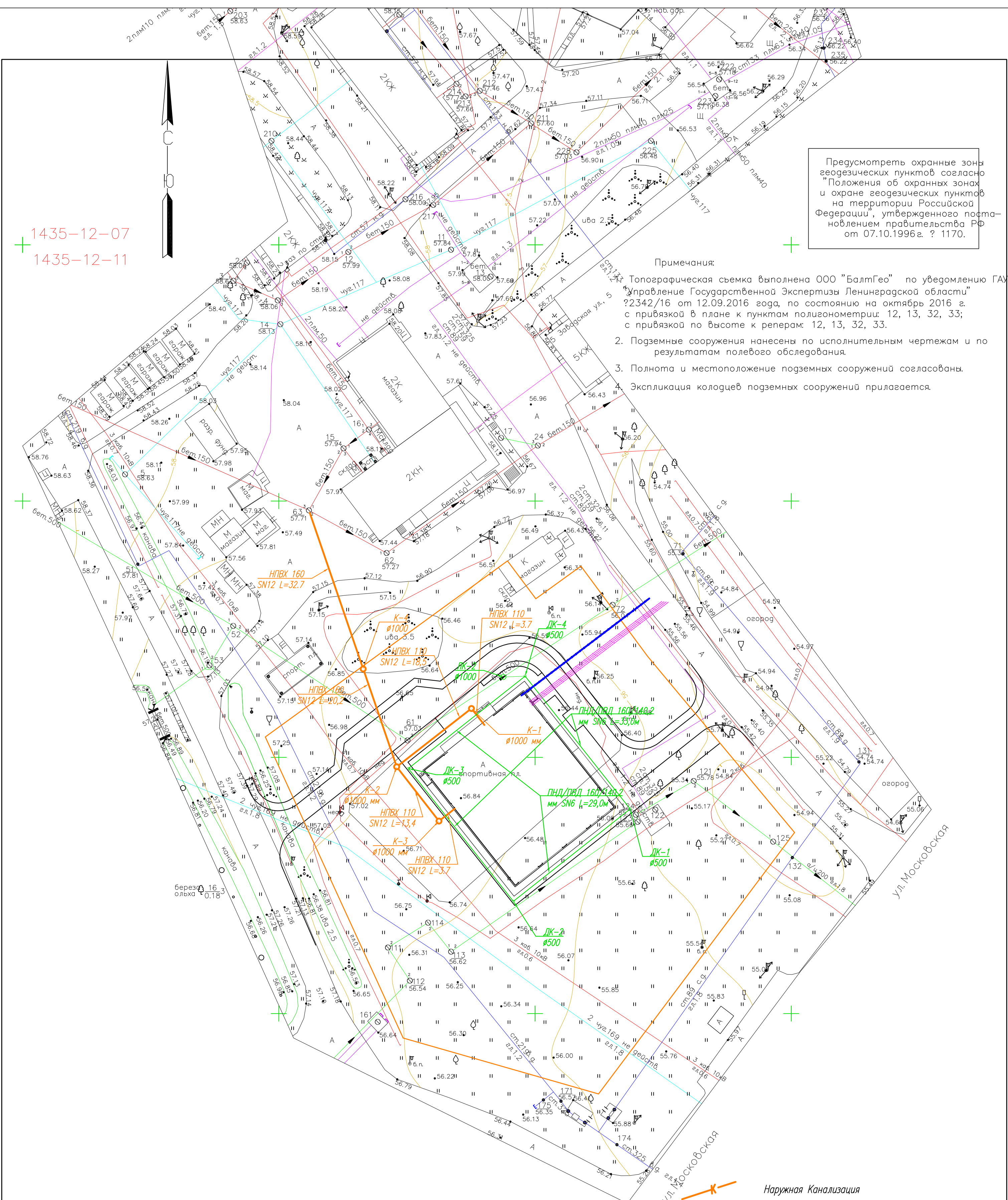
СРО № 0196.01-2014-7802878321-И-040 от "03" декабря 2014 г.

Общество с ограниченной ответственностью "БалтГео"		ДСП	
		уч. N 65/16	
ТОПОГРАФИЧЕСКАЯ СЪЕМКА	ЛИСТОВ	ЛИСТ	
для СОГЛАСОВАНИЯ ИНЖЕНЕРНЫХ СЕТЕЙ	1	1	
АДРЕС: Ленинградская область, Кингисеппский район, Исконское городское поселение, деревня Ноболысино, улица Заборская, д. 4а.			
ОБЪЕКТ: земельный участок для разработки проектной системы высот документации строительства ФОК.			
План составлен по материалам съемки на октябрь 2016 года, сплошные горизонталы на плане проведены через 0,5 метра.			
Уведомление: ?2342/16 от 12.09.2016 года.			
ГЕНЕРАЛЬНЫЙ ДИРЕКТОР	Земляков А. И.		
ТЕХНИЧЕСКИЙ ДИРЕКТОР	Михаюк П. Н.		
НАЧАЛЬНИК ОТДЕЛА	Можаров Р. М.		
КАРТОГРАФ	Васильева Т. Г.		
ТОПОГРАФ	Сивергин Р. В.		

БСК 10-16-НВ				
Выполнение работ по разработке проектно-сметной документации объекта "Физкультурно-оздоровительный комплекс дер. Ноболысино" расположенного по адресу: Ленинградская область, Тосненский район, Тосненское городское поселение, д. Ноболысино				
Имя	Кон. у.	Лист	N док.	Подпись
Разработал	Тропин В.И.			<i>Тропин</i>
Здание физкультурно-оздоровительного комплекса				
Стадия	Лист	Листов		
П	3			
План водоснабжения				
Норм.контр.	Ямалиев А.М.	<i>Ямалиев</i>		
ГИП	Тропин В.И.	<i>Тропин</i>		

Ул. Московская

Наружный водопровод



Предусмотреть охранные зоны геодезических пунктов согласно "Положения об охранных зонах и охране геодезических пунктов на территории Российской Федерации", утвержденного постановлением правительства РФ от 07.10.1996 г. ? 1170.

1435-12-07
1435-12-11

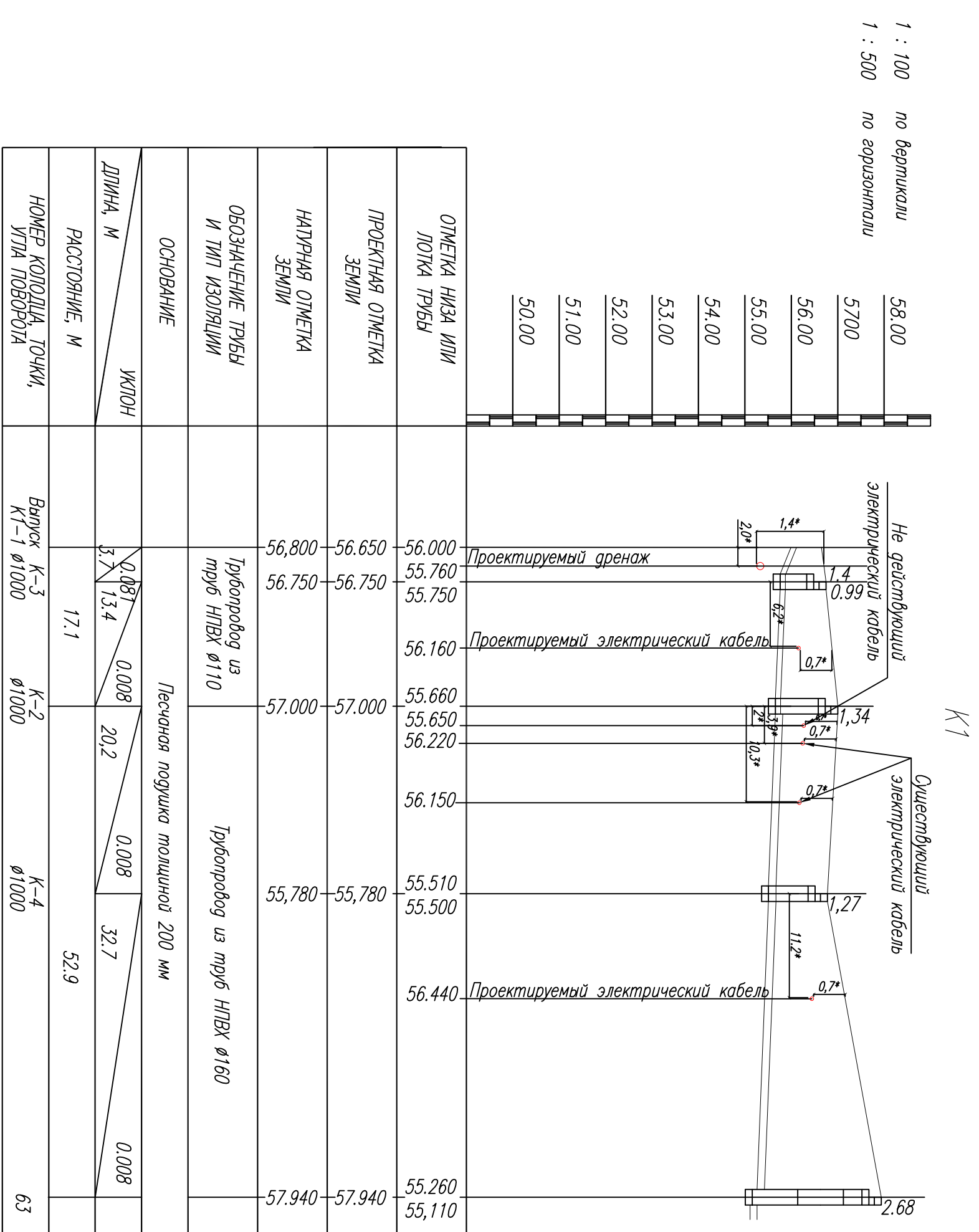
Примечания:
1. Топографическая съемка выполнена ООО "БалтГео" по уведомлению ГАУ "Управление Государственной Экспертизы Ленинградской области" ?2342/16 от 12.09.2016 года, по состоянию на октябрь 2016 г. с привязкой в плане к пунктам полигонометрии: 12, 13, 32, 33; с привязкой по высоте к реперам: 12, 13, 32, 33.
2. Подземные сооружения нанесены по исполнительным чертежам и по результатам полевого обследования.
3. Полнота и местоположение подземных сооружений согласованы.
4. Экспликация колодцев подземных сооружений прилагается.

— Наружная Канализация
— Дренажная канализация

СРО № 0196.01-2014-7802878321-И-040 от "03" декабря 2014 г.

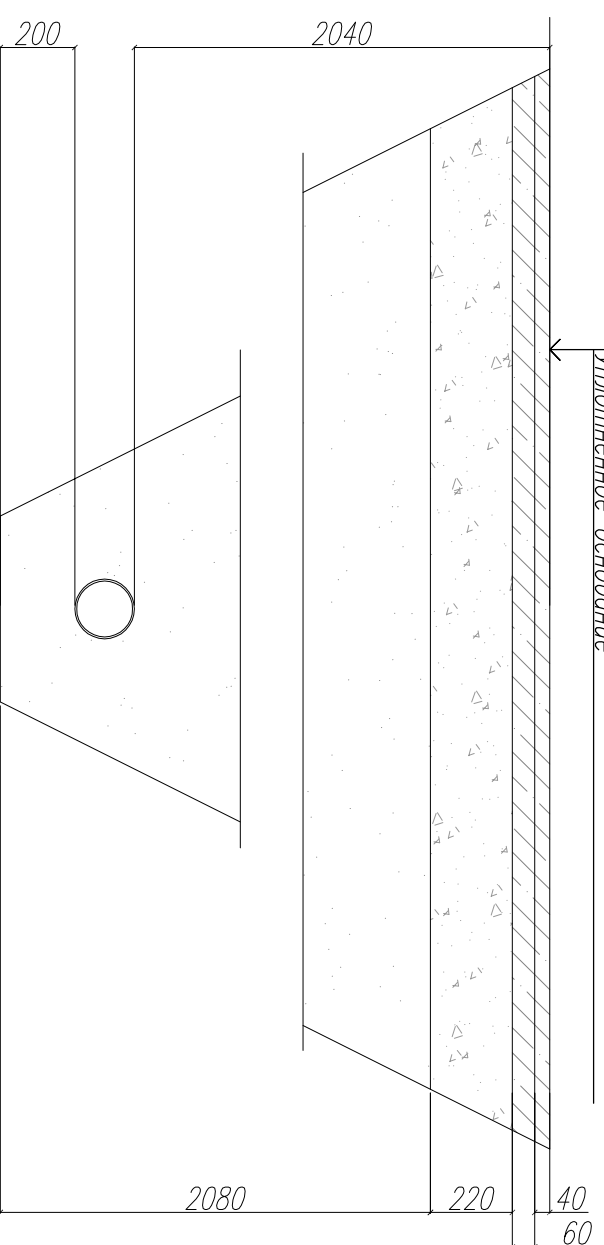
Общество с ограниченной ответственностью "БалтГео"		ДСП уч. N 65/16
ТОПОГРАФИЧЕСКАЯ СЪЕМКА для СОГЛАСОВАНИЯ ИНЖЕНЕРНЫХ СЕТЕЙ	ЛИСТОВ 1	ЛИСТ 1
АДРЕС: Ленинградская область, Кингисеппский район, Тосненское городское поселение, деревня Ноболисино, улица Заварская, д. 45.		
ОБЪЕКТ: земельный участок для разработки проектной системы высот документации строительства ФОК.		
План составлен по материалам съемки на октябрь 2016 года, сплошные горизонталы на плане проведены через 0,5 метра.		
Уведомление: ?2342/16 от 12.09.2016 года.		
ГЕНЕРАЛЬНЫЙ ДИРЕКТОР	Земляков А. И.	
ТЕХНИЧЕСКИЙ ДИРЕКТОР	Михаюк П. Н.	
НАЧАЛЬНИК ОТДЕЛА	Можаров Р. М.	
КАРТОГРАФ	Васильева Т. Г.	
ТОПОГРАФ	Сивергин Р. В.	

БСК 10-16-НК				
Выполнение работ по разработке проектно-сметной документации объекта "Физкультурно-оздоровительный комплекс дер. Ноболисино" расположенного по адресу: Ленинградская область, Тосненский район, Тосненское городское поселение, д. Ноболисино				
Изм.	Копия	Лист	N док.	Подпись
Разработал	Тропин В.И.	Тропин		
Здание физкультурно-оздоровительного комплекса			Стадия	Лист
			П	3
План канализации			Балтийская строительная компания	
Норм.контр.	Ямалиев А.М.	Ямалиев		
ГИП	Тропин В.И.	Тропин		



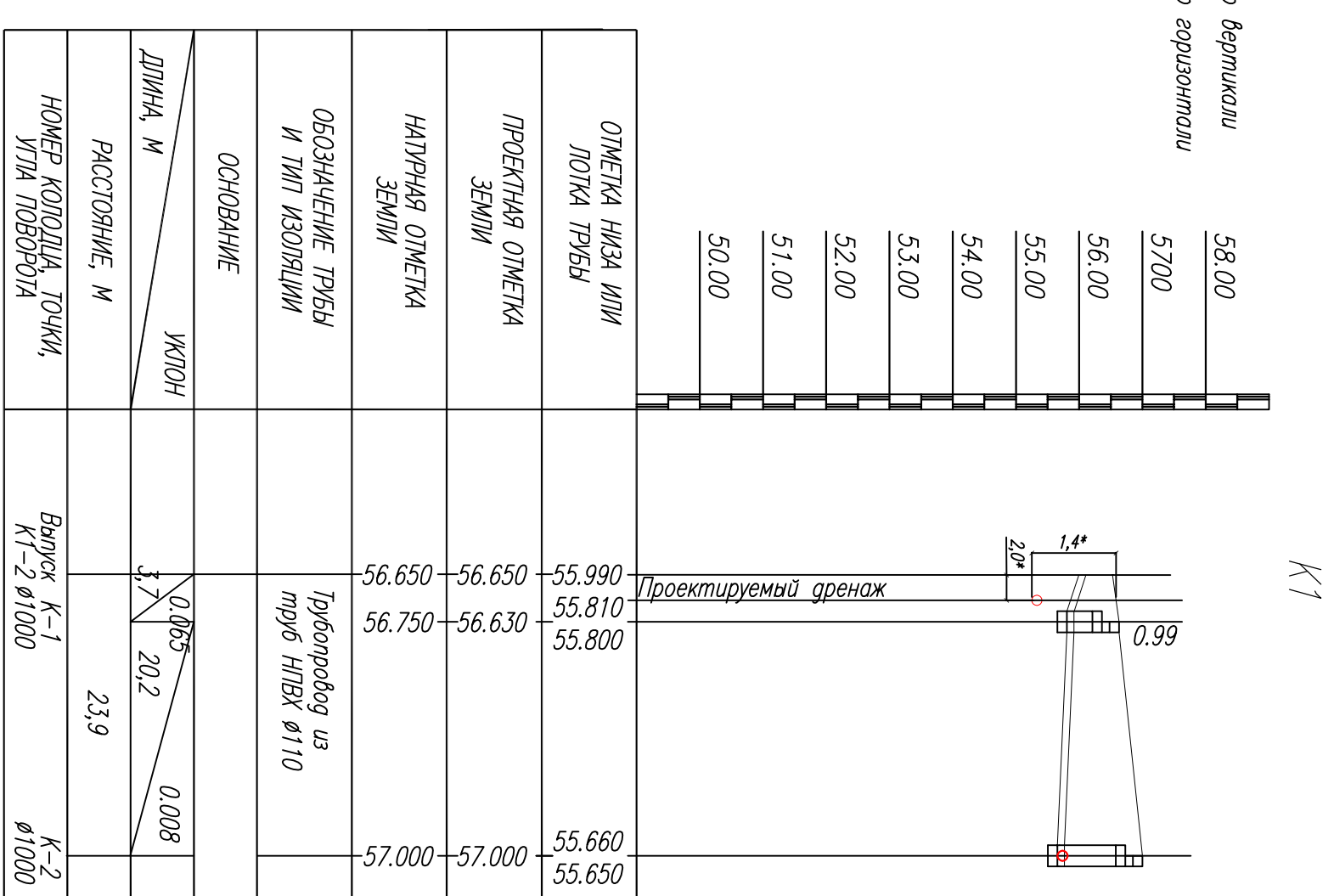
Разрез водорободной трубы в дорожном полотне

Асфальтобетон мелкозернистый типа В, марка I, плотный, ГОСТ 9128-2009 -40 мм
 Асфальтобетон крупнозернистый, пористый, марка I, ГОСТ 9128-2009 -60 мм
 Щебень гранитный марки 800, фр.40-70, С расклиннойкой ГОСТ 25607-83
 Полиэтиленовый геотекстиль (типа Дорнит ИП1200) ГОСТ 25607-83
 Песок I класс средней зернистости (электростиль (типа Дорнит ИП1200)) -1690 мм
 Удлиненное основание



Ведомость объемов работ

Поз.	Наименование работ	Ед. Изм.	Кол-во/примечания
1	Разработка грунта экскаватором	м ³	425,5
2	Доработка грунта вручную	м ³	47,28
3	Засыпка песком	м ³	204,93
4	Обратная засыпка грунтом	м ³	108,52
5	Вывоз лишнего грунта	м ³	364,26
6	Демонтаж асфальта	м ²	41,47
7	Устройство щебеночного основания щебнем гранитным марки 800, фр.40-70, с расклиннойкой ГОСТ 25607-83 толщиной 220 мм	м ²	38,59
8	Укладка асфальтобетона крупнозернистого, пористого, марки I, ГОСТ 9128-2009 толщиной 60 мм	м ²	41,47
9	Укладка асфальтобетона мелкозернистого типа В, марки I, плотного, ГОСТ 9128-2009 толщиной 40 мм	м ²	40,75



* - уточнить по месту

БСК 10-16-НК

Выполнение работ по разработке проектно-сметной документации объекта "Физкультурно-оздоровительный комплекс с/пункт, Новобелино, расположенного по адресу: Ленинградская область, Тосненский район, Тосненское городское поселение, д. Новобелино

Зонные физкультурно-оздоровительного комплекса

Старший Лист 4 Листов

Лист 4

Профиль К1

Батумская строительная компания

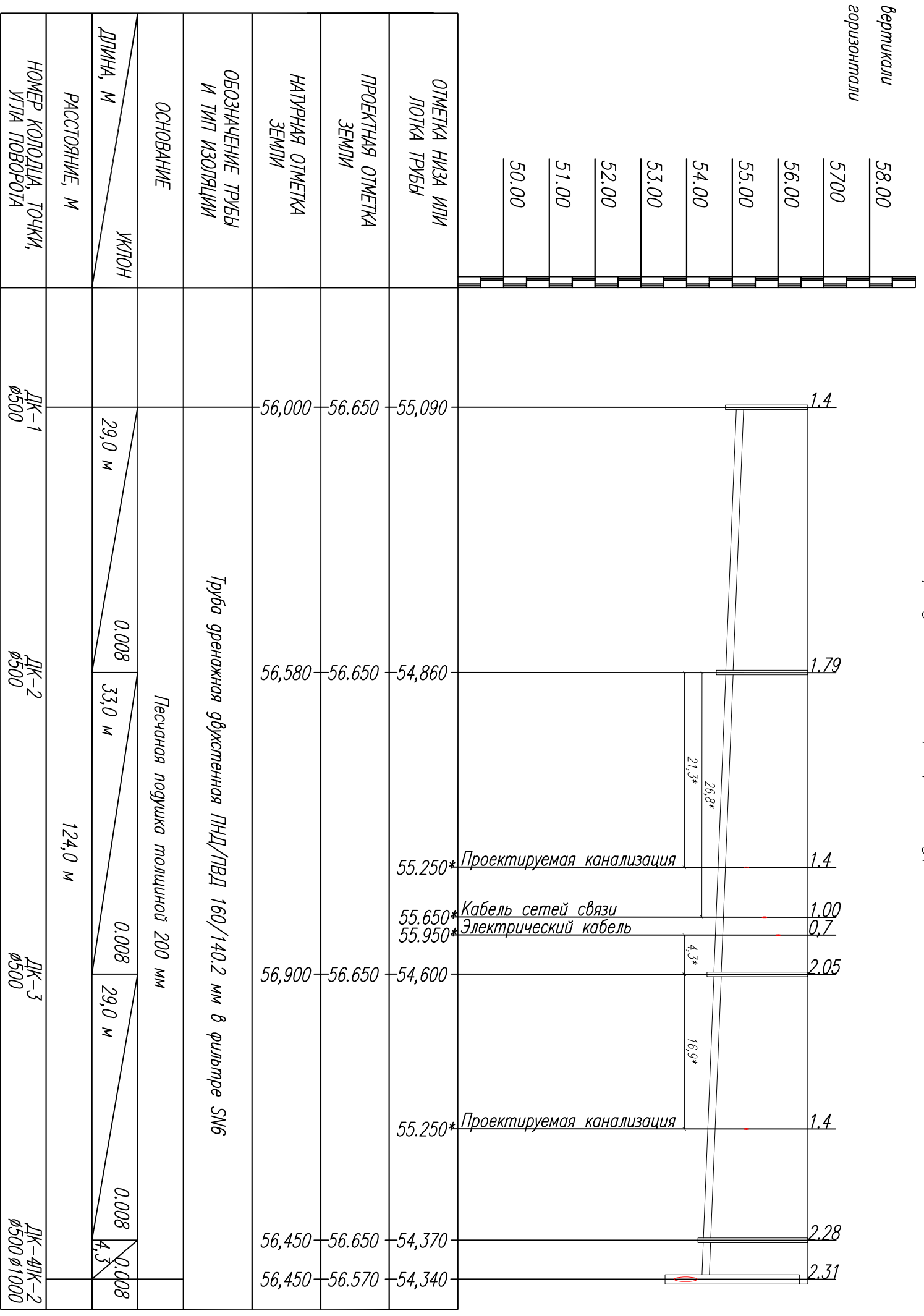
Формат А2

Имя	Кол-во	Лист	М. фок	Подпись	Дата
Разработчик					
Имя	Кол-во	Лист <td>М. фок <td>Подпись <td>Дата</td> </td></td>	М. фок <td>Подпись <td>Дата</td> </td>	Подпись <td>Дата</td>	Дата
Исполнитель					
Нормоконтроль					

Формат А2

Прогольный профиль гребенжа

1 : 100 по вертикали
1 : 500 по горизонтали

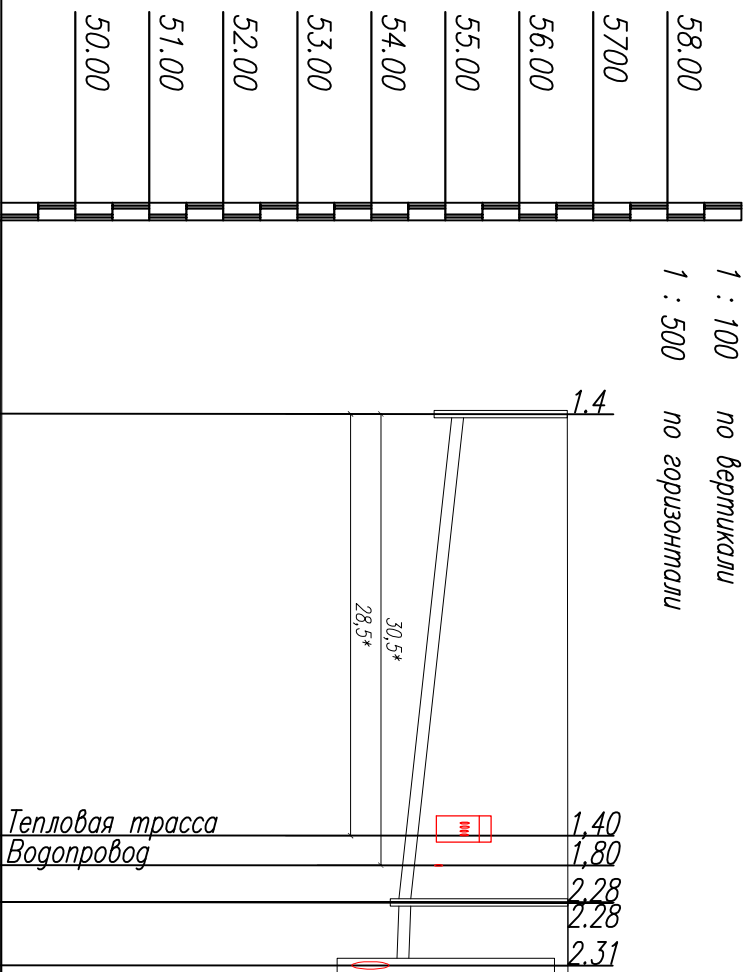


Инв.№ погн.	Подпись и дата	Времен. инв. №
-------------	----------------	----------------

БСК 10-16-НК			
Выполнение работ по разработке проектно-сметной документации объекта "Физкультурно-оздоровительный комплекс гер. Новосибирско" расположенного по адресу: Ленинградская область, Тосненский район, Тосненское городское поселение, г. Новосибирско			
Изм.	Кол.уч.	Лист	№ док.
Разработал	Тролин В.И.		
	Подпись		
	Дата		
Норм.контр.	Ямалев А.М.	Подпись	
ГИП	Тролин В.И.	Подпись	
Этот физкультурно-оздоровительного комплекса		Прогольный профиль гребенжа	
Старая	Лист	Листов	
П	5		
БСК		Боготийская строительная компания	

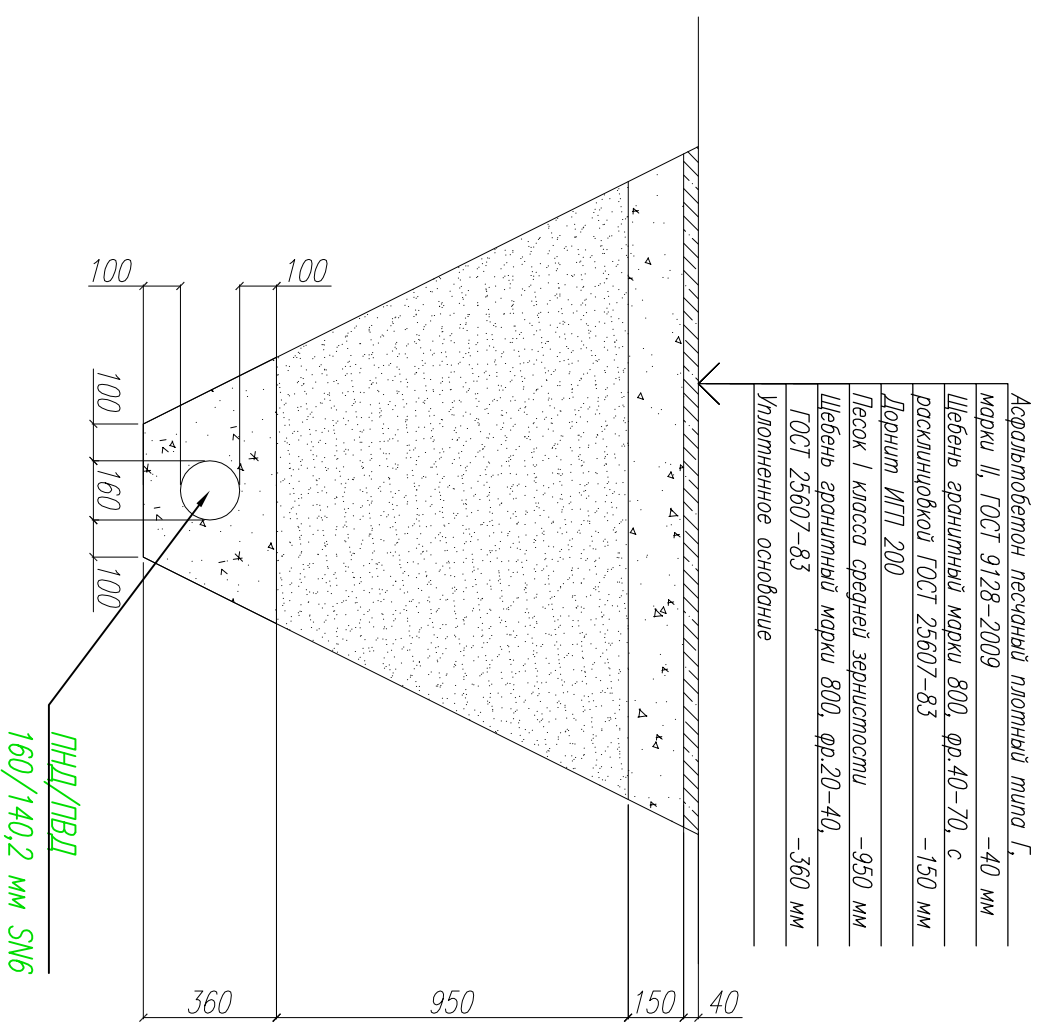
Продольный профиль гребенжа

1 : 100 по вертикали
1 : 500 по горизонтали



ОТМЕТКА НИЗА ИЛИ ЛОТКА ТРУБЫ	55,090	55,200	54,850	54,830	54,370	56,340
ПРОЕКТНАЯ ОТМЕТКА ЗЕМЛИ	56,650	56,650	56,650	56,650	56,650	56,570
НАТУРНАЯ ОТМЕТКА ЗЕМЛИ	56,000	56,450	56,450	56,450	56,450	56,450
ОБОЗНАЧЕНИЕ ТРУБЫ И ТИП ИЗОЛЯЦИИ	Труба гребенная оцинкованная ПНД/ПВД 160/140.2 мм в фильтре SN6					
ОСНОВАНИЕ	Песчаная подушка толщиной 200 мм					
ДЛИНА, М	УКЛОН					
РАССТОЯНИЕ, М	33,0 м	0,022	4,3	0,008		
НОМЕР КОЛОДЦА, ТОЧКИ, УГЛА ПОВОРОТА	ДК-1 Ø500					ДК-ДК-2 Ø500 Ø1000

Разрез по гребенной трубе



Инв.№ погн.	Подпись и дата	Времен. инв. №
-------------	----------------	----------------

Изм.	Кол.уч.	Лист	№ док.	Подпись	Дата
Разработал	Тролин В.И.				
Норм.контр.	Ямалчев А.М.				
ГИП	Тролин В.И.				
БСК 10-16-НК					
Выполнение работ по разработке проектно-сметной документации объекта "Физкультурно-оздоровительный комплекс гер. Новосибирско" расположенного по адресу: Ленинградская область, Тосненский район, Тосненское городское поселение, г. Новосибирско					
Зонные физкультурно-оздоровительного комплекса			Старшая	Лист	Листов
Продольный профиль гребенжа			П	6	
БСК			Богатинская строительная компания		