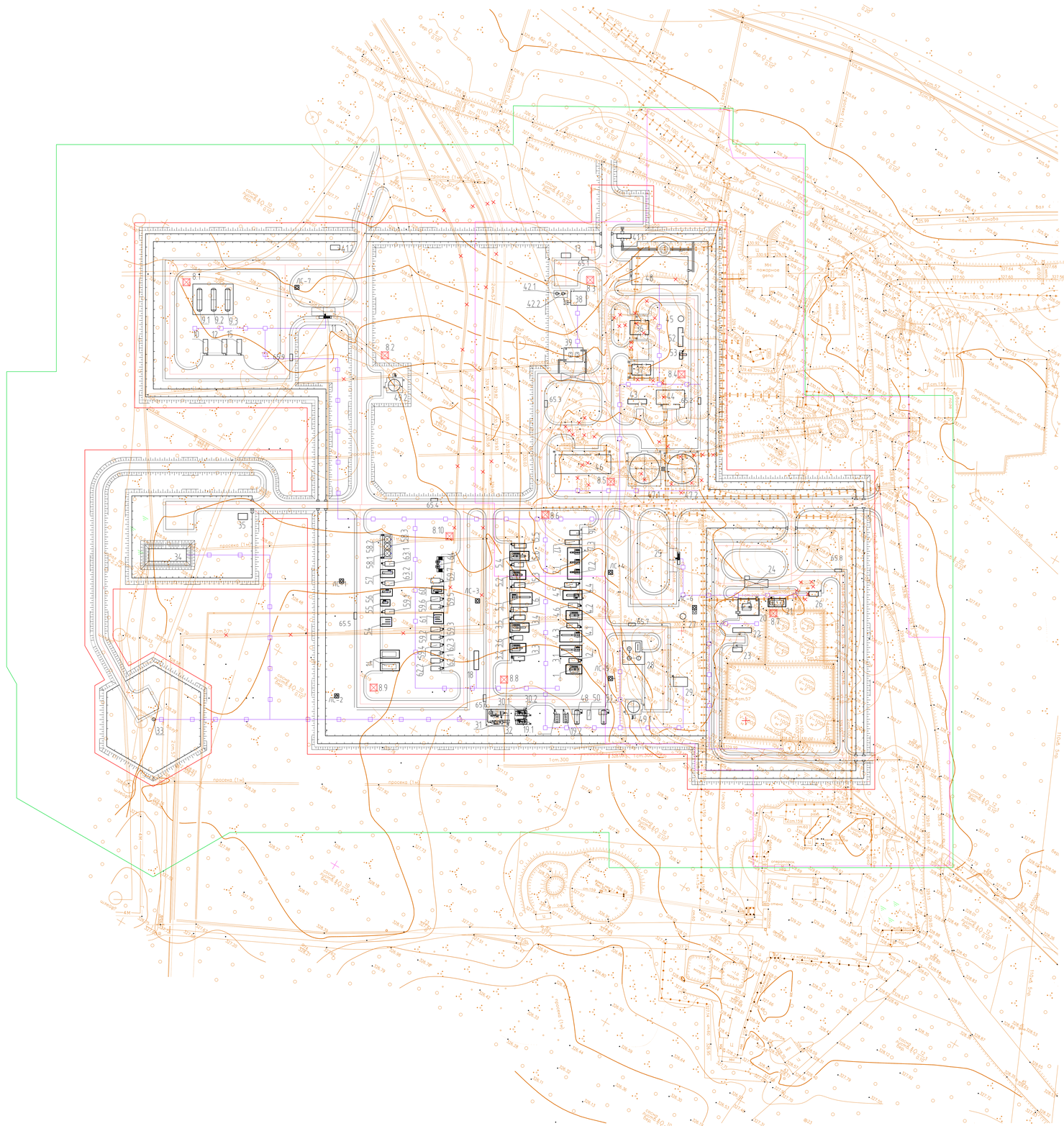

1 – 1

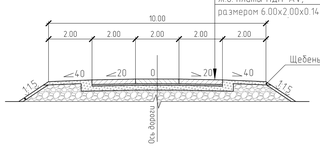

2 – 2

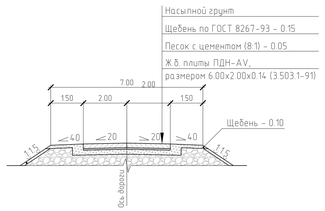

3 – 3

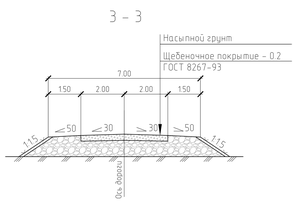

4 – 4.

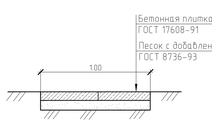

Площади отвода занимаемых земель

Номер	Наименование	Отвод краткосрочн. га	Отвод долгосрочн. га
1	Площадка УКПГ	14.18	25.49

Технико-экономические показатели

Наименование	Ед. изм.	Количество
1 Площадь территории в ограждении	га	9.08
2 Площадь застройки	га	1.60
3 Площадь под автомобильными проездами и площадками	га	2.50
4 Площадь под коммуникациями	га	1.60
5 Площадь используемой территории	га	5.70
6 Площадь озеленения	га	2.2
7 Коэффициент застройки	%	35.24
8 Коэффициент использования территории	%	64.18
9 Коэффициент озеленения	%	24.22

Ведомость тротуаров и дорожных покрытий

Поз.	Наименование	Площадь покрытия, м²	Примечание
1	Тротуар	170	Бетонные плиты БК.7
2	Покрытие автоподъездов из плит	26821	ПДН-AV, размером
			6.00х2.00х0.14 по с.3.503.1-91
4	Покрытие а/д из щебня	1164	Щебень, h=0,2 м (ГОСТ
			25607-94)
5	Покрытие площадки контейнеров для		ПДС 20.15-6, размером
	отходов из сборных ж/б плит	12	2.00х1.50х0.17 по с.3.503.1-93

Баланс земляных масс

Наименование грунта	Количество, м³				Нед. Примечание
	Насыпь (+)	Выемка (–)	Насыпь (+)	Выемка (–)	
1. Грунт планировки территории					

Условные обозначения сооружений

- Граница краткосрочной аренды
- Граница долгосрочной аренды
- Зона расчистки территории от кустарника
- Эстакада
- Существующие сети и сооружения подлежащие демонтажу
- ЛС-4 — Лафетный ствол
- Прожекторные мачты освещения

						Схема генерального плана(УКПГ) М 1:1000	