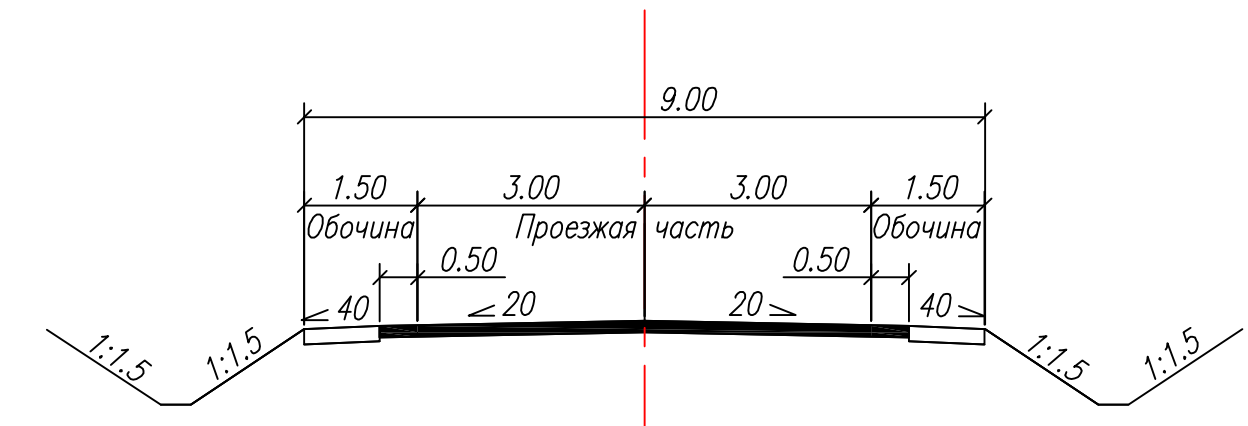
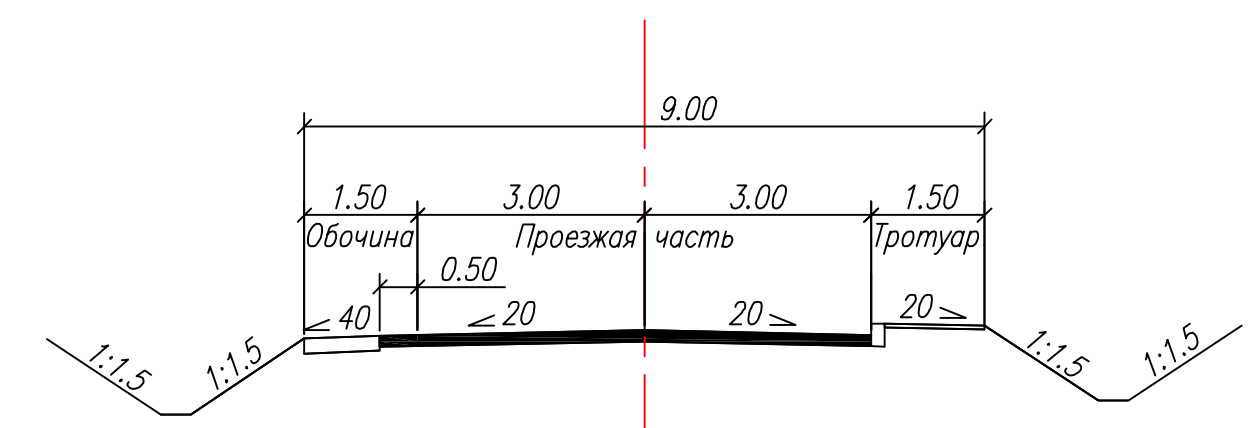


Типовые поперечники земляного полотна:

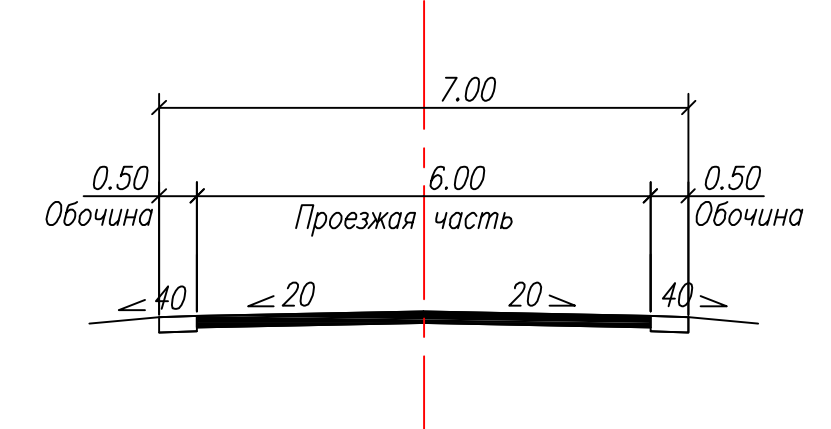
1. Основной ход



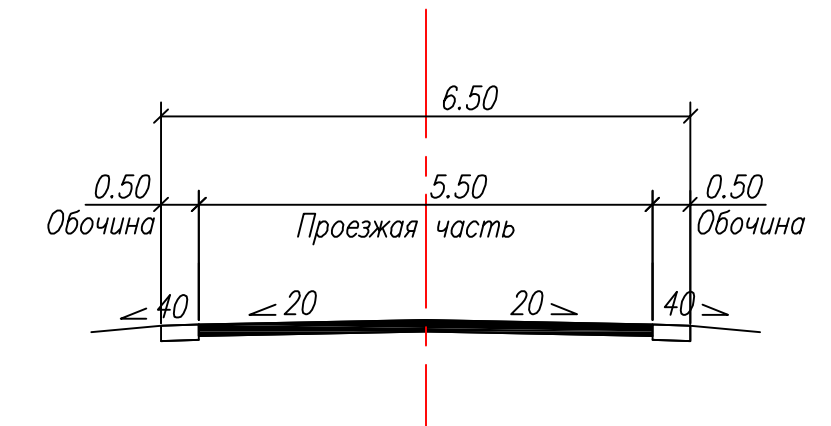
2. Основной ход с тротуаром (территория с жилой застройкой)



3. Второстепенные улицы



4. Въезды



Ведомость элементов плана

N	Вершина		Угол		Элементы круговой и переходных кривых								Расстояние между ВУ	Длина прямой вставки	Румб	Координаты, м									
	Пк	км	Лев	Прав	R	L1	L2	T1	T2	К полн	К сохр	Б				Д	НПК	НKK	ККК	КПК	Северная	Восточная			
НТ	0+0.0	0	0°0'0.0"																		112.46	103	ЮЗ:40°46.1'	580638.70	2176273.60
ВУ1	1+12.5	0		10°17'31.2"	100.00	0.00	0.00	9.01	9.01	17.96	17.96	0.40	0.05	1+3.5	1+3.5	1+21.4	1+21.4			20.43	0	ЮЗ:51°3.6'	580553.53	2176200.16	
ВУ2	1+32.8	0		13°1'20.8"	100.00	0.00	0.00	11.41	11.41	22.73	22.73	0.65	0.10	1+21.4	1+21.4	1+44.2	1+44.2			168.94	149	ЮЗ:38°2.3'	580540.68	2176184.27	
ВУ3	3+1.7	0		10°27'16.8"	90.00	0.00	0.00	8.23	8.23	16.42	16.42	0.38	0.05	2+93.5	2+93.5	3+9.9	3+9.9			31.70	0	ЮЗ:48°29.6'	580407.63	2176080.17	
ВУ4	3+33.3	0		5°22'16.1"	500.00	0.00	0.00	23.45	23.45	46.87	46.87	0.55	0.03	3+9.9	3+9.9	3+56.8	3+56.8			38.54	11	ЮЗ:43°7.3'	580386.62	2176056.43	
ВУ5	3+71.8	0		5°36'21.8"	90.00	0.00	0.00	4.41	4.41	8.81	8.81	0.11	0.01	3+67.4	3+67.4	3+76.2	3+76.2			181.05	177	ЮЗ:37°30.9'	580358.49	2176030.09	
ВУ6	5+52.9	0		1°3'49.8"	0.00	0.00	0.00	0.00	0.00	0.00	0.00	0.00	0.00	5+52.9	5+52.9	5+52.9	5+52.9			88.22	88	ЮЗ:38°13.0'	580214.89	2175919.83	
ВУ7	7+39.6	0		0°21'47.8"	0.00	0.00	0.00	0.00	0.00	0.00	0.00	0.00	0.00	7+39.6	7+39.6	7+39.6	7+39.6			128.42	110	ЮЗ:39°23.1'	580068.95	2175803.42	
ВУ8	8+27.8	0		1°10'9.3"	0.00	0.00	0.00	0.00	0.00	0.00	0.00	0.00	0.00	8+27.8	8+27.8	8+27.8	8+27.8			35.96	0	ЮЗ:32°26.9'	579999.63	2175748.84	
ВУ9	9+56.2	0		6°56'14.1"	300.00	0.00	0.00	18.18	18.18	36.32	36.32	0.55	0.04	9+38.0	9+38.0	9+74.4	9+74.4			32.16	14	ЮЗ:39°13.7'	579900.37	2175667.35	
ВУ10	9+92.1	0		6°46'47.7"	300.00	0.00	0.00	17.77	17.77	35.50	35.50	0.53	0.04	9+74.4	9+74.4	10+9.9	10+9.9						579870.03	2175648.06	
КТ	10+24.2	1	0°0'0.0"																					579845.12	2175627.72

Условные обозначения:

- Ось дороги
- Красная линия
- Бортовой камень
- Проезжая часть
- Укрепленная кромка
- Укрепленная ПГС обочина
- Тротуар или набивная дорожка
- Газон - зеленая зона под сети
- Демонтаж
- Щебеночная призма (переход на грунтовое покрытие)
- Стыковка существующего а.б. покрытия с новой конструкцией дорожной одежды
- Новая водоотводная канава
- Проблемные места

Примечание:

1. Система высот Баттиская 1977г., м
2. Система координат местная, м

Изм.	Колуч.	Лист	N	док	Подпись	Дата
Нач. отд.						04.13
ГИП						04.13
Н.контр.						04.13
Инженер						04.13

Автомобильная дорога			Стация	Лист	Листов
			П	-	1

План М1:1000	
--------------	--