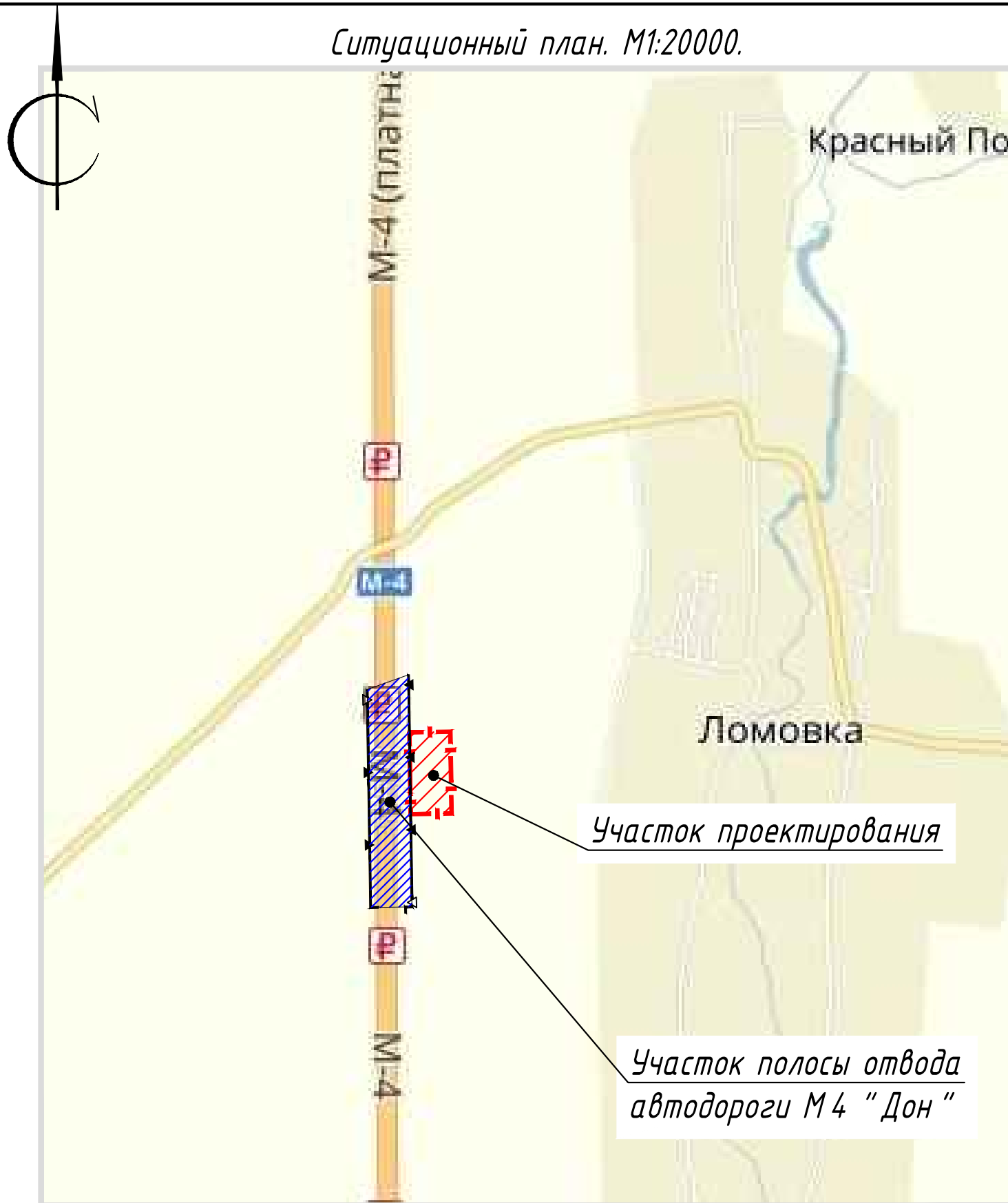


Ситуационный план. М1:20000.



Ситуационный план. Вид со спутника. М1:10000.





Участок проектирования

Участок проектирования

Участок полосы отвода автодороги М4 "Дон"

Участок полосы отвода автодороги М4 "Дон"

- Условные обозначения
-  - Общая граница участка
 -  - Граница полосы отвода автодороги

Инв. № подл.	Подп. и дата	Взам. инв. №

xxx/xxx-2016- ПЗУ					
Тульская обл., Богородицкий р-н, 249 км трассы М4 "Дон" левая сторона					
Изм.	Кол. уч.	Лист	№ док.	Подп.	Дата
Разраб.		Михайлов			10.2016
Проверил					10.2016
ГИП		Милонов			10.2016
Н.контр.					10.2016
				Трассовая АЭС № 255 МФЗ	
				Стадия	Лист
				П	1
				Ситуационный план.	
				ООО "ЯРД"	
Формат А3					