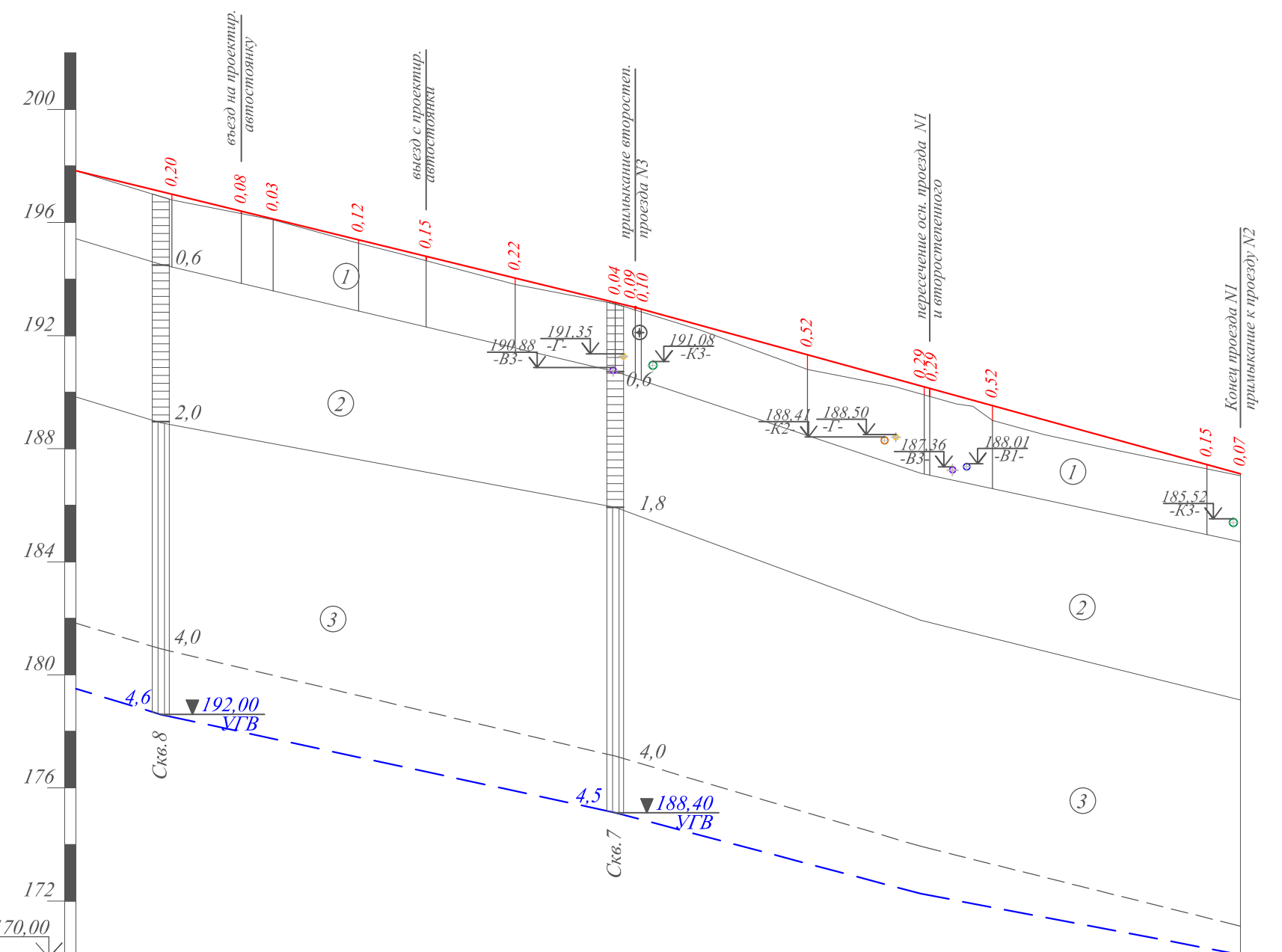
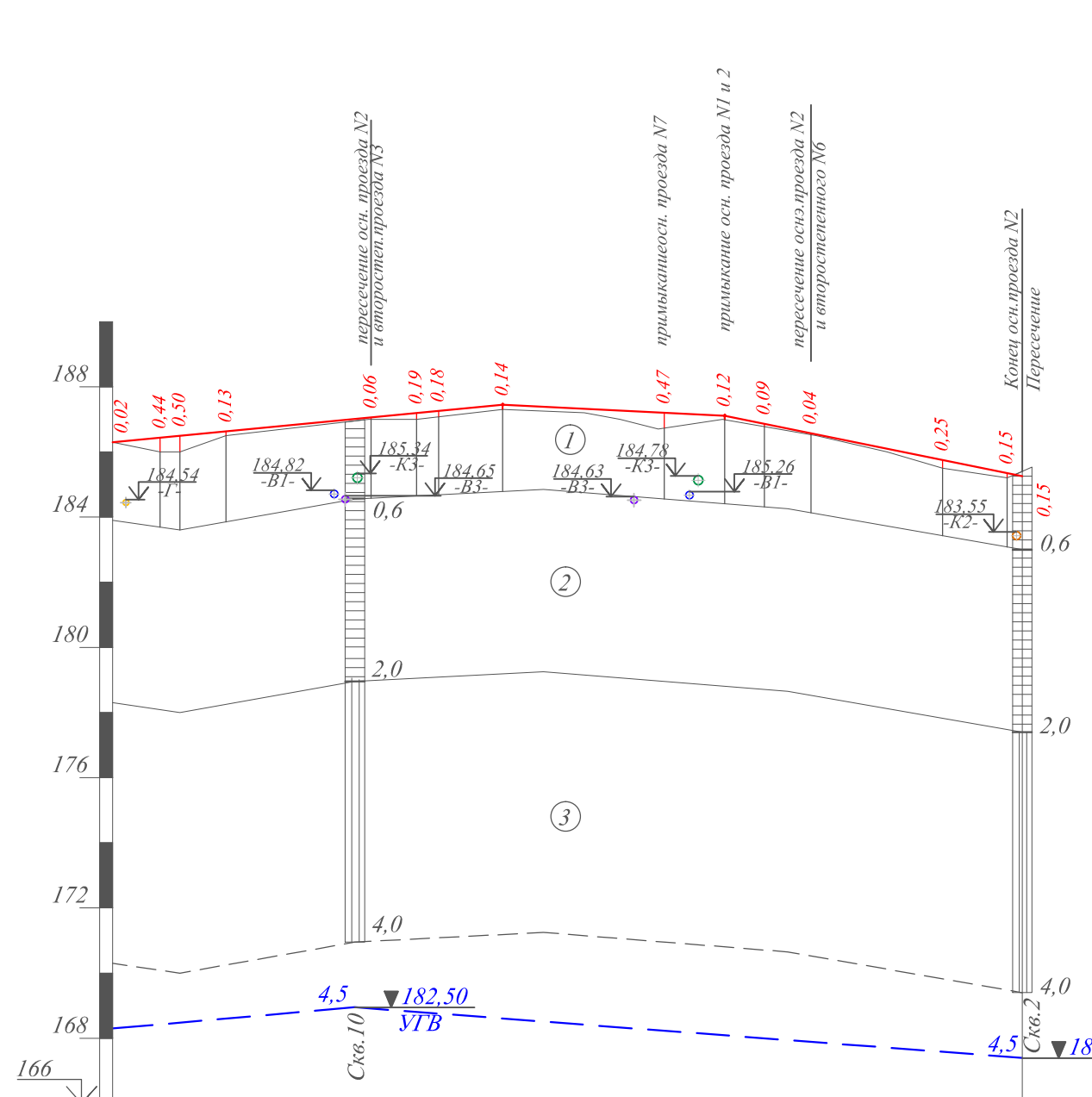


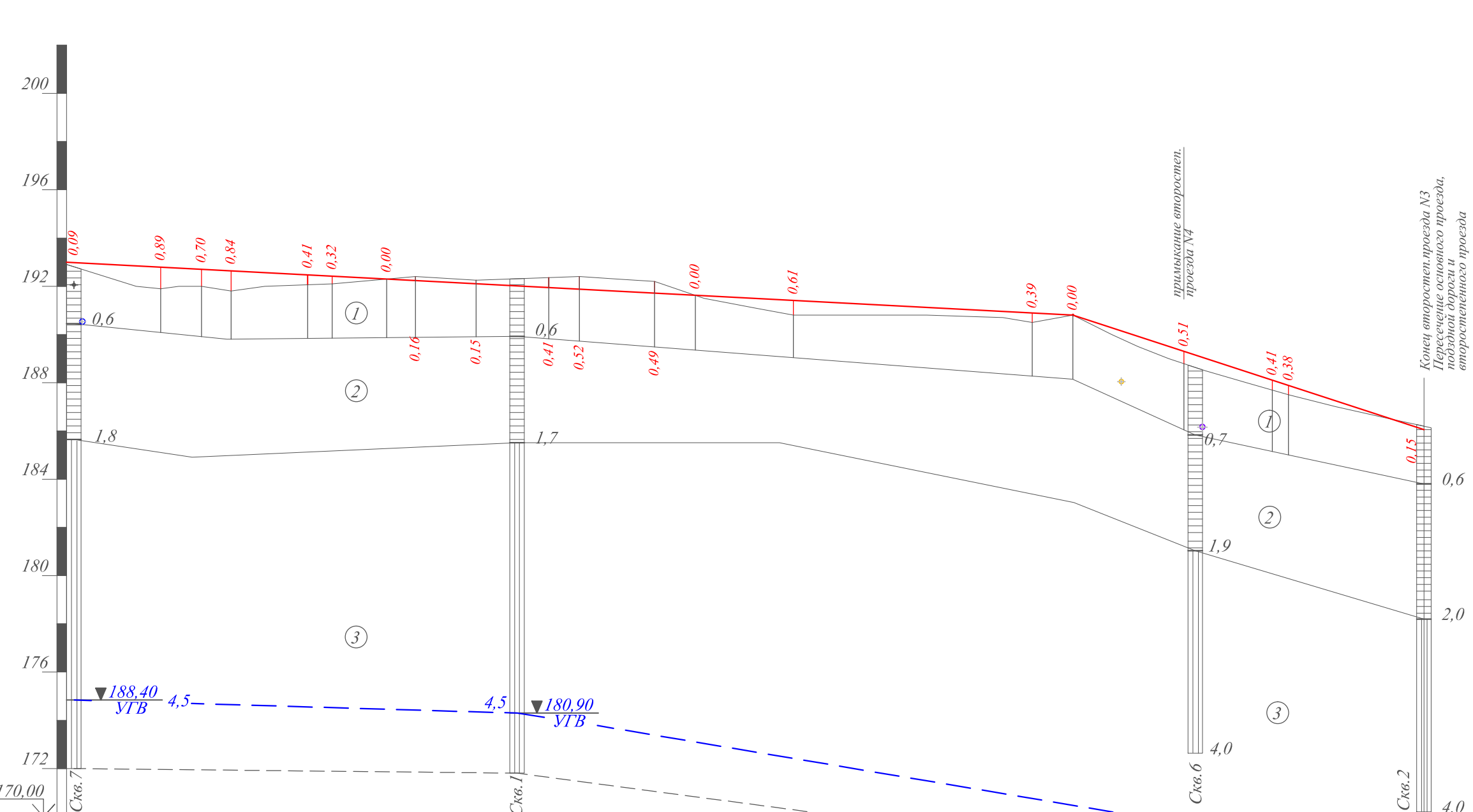
Продольный профиль
Основной проезд N1
ПК0+00 - ПК4+11,9



Продольный профиль
Основной проезд N2
ПК5+00 - ПК7+79,2



Продольный профиль
Второстепенный проезд N3
ПК8+00 - ПК13+62,9



Данные по слоям грунтов

Номер грунта	Группа грунта	Наименование
1	9-а	Почвенно-растит. грунт
2	8-г	Глина полутвердая
3	8-а	Глина тугопластич.

Условные обозначения:

- пересечение дороги питьевым водопроводом (в стальном футляре);
- пересечение дороги технич. водопроводом (в стальном футляре);
- пересечение дороги сетями водоотведения (в стальном футляре);
- пересечение дороги ливневой канализацией (в стальном футляре);
- пересечение дороги сетью электроснабжения (КЛ-10кВ, в асбестом. трубе Ø100мм, гл.0,7м);

Инв. № подл. Подпись и дата

Проектные данные	1-й тип местности по увлажнению											
	Тип 1						Тип 1					
Уклон, вертикальная кривая	58,50	24,4	65,35	24,4	74,03	24,4	104,12	27,5	109,90	27,5		
Отметка оси дороги	197,83	197,00	196,40	196,13	195,39	194,80	194,03	193,17	192,90	192,94	191,32	187,44
Отметка земли	197,83	196,80	196,32	196,10	195,26	194,65	193,81	193,13	192,90	192,84	190,80	187,28
Расстояние, м	33,96	24,54	11,2	30,3	23,85	31,45	35,40	7,18	58,75	41,25	22,15	75,85
Пикет	ПК 0	ПК 0+58,5	ПК 1	ПК 1+23,85	ПК 1+97,88	ПК 2	ПК 3	ПК 3+2,0	ПК 4			

Проектные данные	1-й тип местности по увлажнению							
	Тип 2				Тип 3			
Уклон, вертикальная кривая	9,5		119,68	68,17	5	91,35	20,2	
Отметка оси дороги	186,30	187,06	187,10	187,26	187,44	187,20	187,11	186,86
Отметка земли	187,28	186,00	186,50	186,63	187,06	187,20	187,11	186,78
Расстояние, м	14,56	6,08	14,15	44,51	13,95	6,75	19,68	49,62
Пикет	ПК 5	ПК 5+79,3	ПК 6	ПК 6+69,3	ПК 7	ПК 7+14,3	ПК 7+79,2	

Проектные данные	1-й тип местности по увлажнению											
	Тип 4						Тип 5					
Уклон, вертикальная кривая	100	5,3	100	5,3	100	5,3	117,28	5,3	145,62	32,5		
Отметка оси дороги	192,99	192,79	192,70	192,64	192,47	192,42	192,30	192,23	192,10	191,94	191,88	191,41
Отметка земли	192,91	191,90	192,00	191,80	192,06	192,10	192,30	192,40	192,25	192,36	192,40	190,80
Расстояние, м	38,97	16,97	12,26	31,8	10,09	22,64	11,9	25,21	30,15	13,7	31,1	16,94
Пикет	ПК 8	ПК 9	ПК 10	ПК 11	ПК 12	ПК 13	ПК 13+62,9					

Изм.	Кол.	Лист	№ док.	Подпись	Дата	Комплексное обустройство промышленной площадки		
Автомобильные дороги IV категории.						Стация	Лист	Листов
Продольные профили						ПК0+00-ПК4+11,9; ПК5+00-ПК7+79,2		
ПК8+00-ПК13+62,9								