

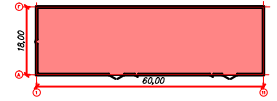




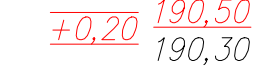


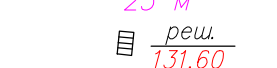

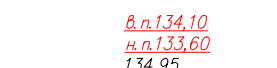
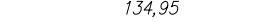




**Условные обозначения:**

-  — границы земельного участка
-  — границы благоустройства I этап строительства
-  — здание проектируемое
-  — здание, строения и сооружения II этап строительства
-  — проезды а/б. проектируемые
-  — проезды/дороги существующие
-  — пандусы/съезды
-  — отметка проектная — отметка существующая — рабочая отметка
-  — горизонтали проектные с шагом 0,1 м.
-  — уклон, промилле
-  — расстояние, м
-  — дождеприемная камера (отметка)
-  — ж/б. подпорная стенка
-  — отметка верха подпорной стенки
-  — отметка низа подпорной стенки
-  — отметка суц. рельефа

Примечания:  
 Система координат МСК-21  
 Система высот: Балтийская

**Экспликация зданий, строений и сооружений**

№ на плане	Наименование	Кол-во	Примечание
1	Сервисный центр	1	Проектируемое I этап
2	Офисное здание	1	II этап
3	Механический цех	1	II этап
4	Литейный цех	1	II этап
5	Трансформаторная подстанция	1	I этап

				— ПЗУ		
				Завод по выпуску турбин и автокомпонентов по адресу пр. Тракторостроителей "Индустриальный парк"		
Изм.	Кол.	Лист	№ док	Подпись	Дата	
				Схема планировочной организации земельного участка		Стадия
				План организации рельефа М 1:500		Лист
				Разработал Шашкаров		Листов
				07.16		