



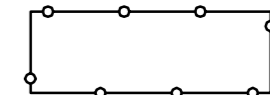




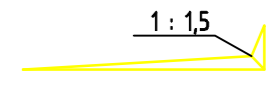
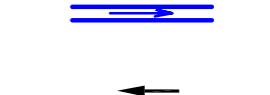
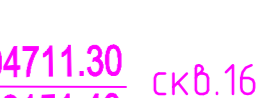


Экспликация зданий и сооружений

| NN | Наименование | Площадь застр. м2 | Примечания |
|------------|--|-------------------|------------|
| 1 | Блок производственных зданий | | |
| 1.1, 1.2 | Здания доразивания | 3625,74 | |
| 1.3 | Здание административно-бытового корпуса | 447,88 | |
| 1.4 | Соединительная галерея | 82,80 | |
| 2 | Площади под силосы кормов | 32,60 | |
| 3 | Станция перекачивания навоза | 54,18 | |
| 5 | Газораспределительная подстанция шафного типа (ГРПШ) | 50,00 | |
| 6 | Здание трансформаторной | 50,00 | |
| 7 | Площадь под дизель-генератор | 50,00 | |
| 8 | Проходная с дебарьером | 378,19 | |
| 9 | Автостоянка для служебного транспорта на 5/м | | |
| 10 | Водоаборный узел | | |
| 11 | Лагуна | | |
| 12 | Площадка контейнерная для сбора и временного хранения твердых бытовых отходов, люминесцентных ламп | | |
| 14.1, 14.2 | Пожарные резервуары | | |
| 15 | Навес для щепестихи | | |
| 16 | Проектируемое ограждение | | |
| 17 | Двойные ворота | | |
| 18 | Септик | | |

Основные показатели по генплану

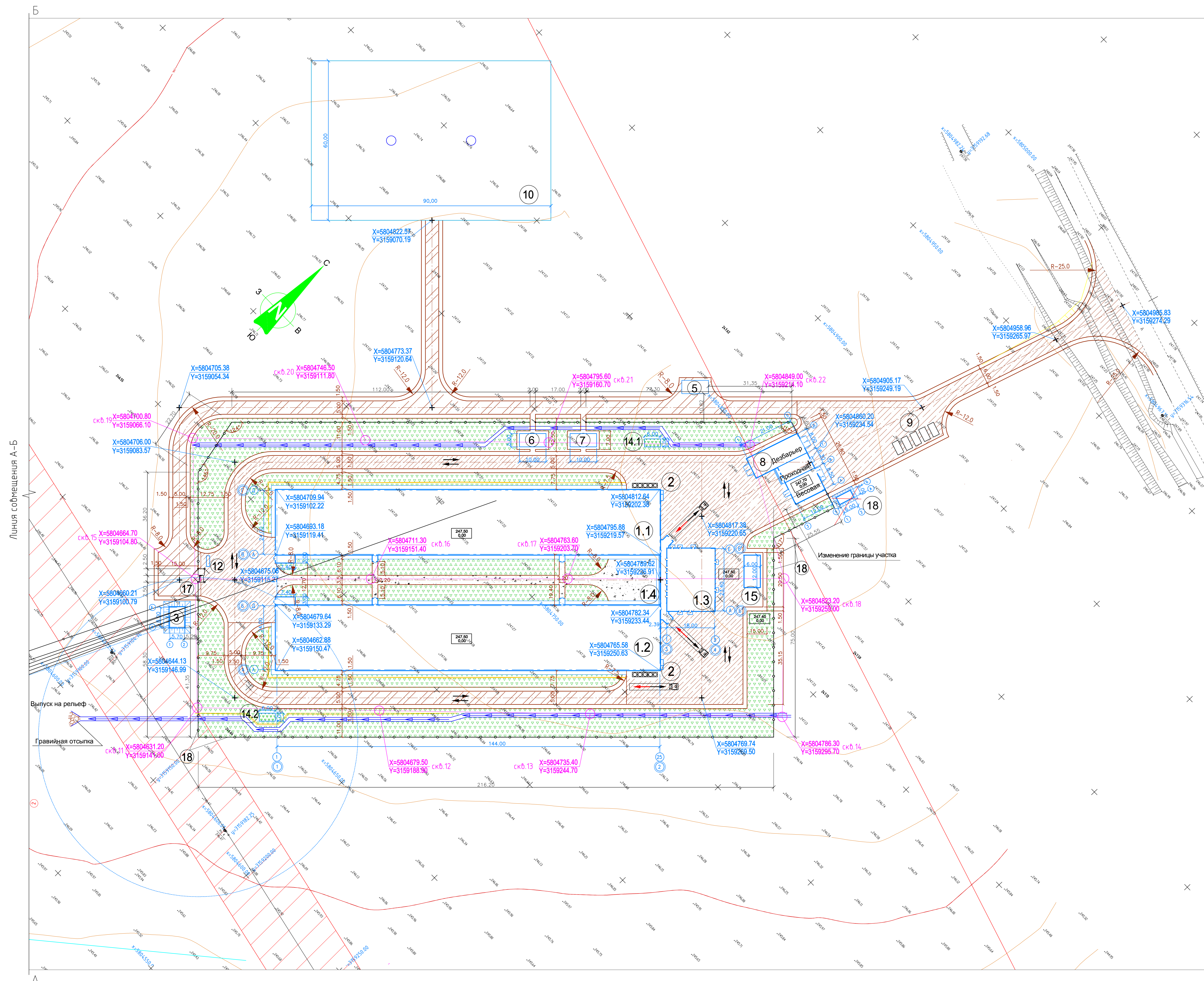
| NN | Наименование | Количество | |
|---------------------------------|---------------------------------------|------------|-----|
| | | м2 | % |
| Показатели в границах участка | | | |
| 1 | Площадь участка (в ограждении) | 26077,8 | 100 |
| 2 | Площадь застройки | 4775,2 | |
| 3 | Площадь крылец | 62,6 | |
| 4 | Площадь покрытия дорог | 6442,7 | |
| | подъездные дороги из щебня | 871,4 | |
| | дороги из бетона кл. В25 | 4746,9 | |
| | дороги из щебня-известняка | 824,40 | |
| 5 | Площадь обочины (утрамбованный грунт) | 460,1 | |
| 6 | Площадь озеленения | 8850,7 | |
| Показатели за границами участка | | | |
| 7 | Площадь застройки | 122,2 | |
| 8 | Площадь крылец | 24,1 | |
| 9 | Площадь покрытия дорог | 4255,4 | |
| | подъездные дороги из щебня | 2216,6 | |
| | дороги из бетона кл. В25 | 2038,8 | |
| | дороги из щебня-известняка | — | |
| 10 | Площадь обочины (утрамбованный грунт) | 2434,1 | |
| 11 | Площадь озеленения | 547,5 | |

Условные обозначения

-  Проектируемые здания и сооружения
-  Территория водоаборного узла
-  Проектируемое сетчатое ограждение "Рабица" по металлическим столбам
-  Проектируемая подъездная дорога из щебня
-  Проектируемые дороги с покрытием Т-1 из бетона кл. В25
-  Проектируемые дороги с покрытием из щебня-известняка
-  Газон
-  Водоотводная канава
-  Проектируемый откос
-  Перепускные водоотводные трубы
-  Движение грузового транспорта
-  Геологическая связка с указанием ее номера и координат

Данный лист смотреть совместно с л. 2.2

| | | | |
|--------------|------|--|--------|
| | | 149/2008 - СГЧ - 001.1 - ГП | |
| | | Свиноферма 4800 №1 - Доразивание дер.Сетенево, Покровский район, Орловская область | |
| Изм. | Кол. | Лист | № док. |
| Генплан | п | 2.1 | |
| Руководитель | | | |
| Проверенный | | | |
| Выполненный | | | |
| Н.Контроль | | | |



Линия совмещения А-Б

Выпуск на рельеф
Гравийная отсыпка

Составитель
Вариант №1
Имя Ф. И. О.
Подпись и дата