



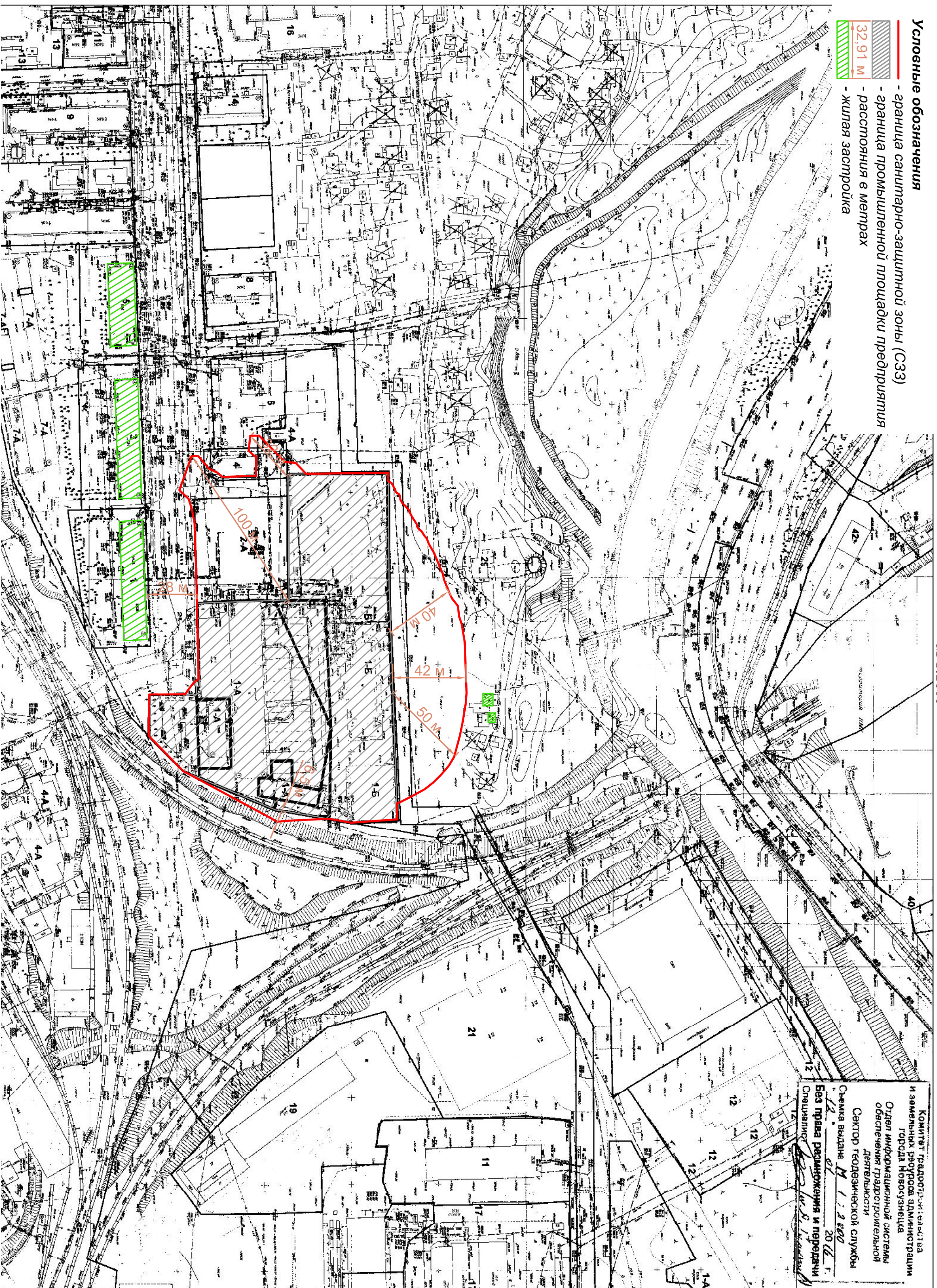


Условные обозначения

-  - граница санитарно-защитной зоны (СЗЗ)
-  - граница промышленной площадки предприятия
-  32,91 М - расстояния в метрах
-  - жилая застройка



Комитет градостроительства
и земельных ресурсов администрации
города Новокузнецка
Отдел информационной системы
обеспечения градостроительной
деятельности
Сектор геодезической службы
Съемка выдана М 1:2000
20.06.12 г.
Без права размещения и передачи
Специально: *[Signature]*