

Схема организации улично-дорожной сети и движения транспорта. М 1:1000

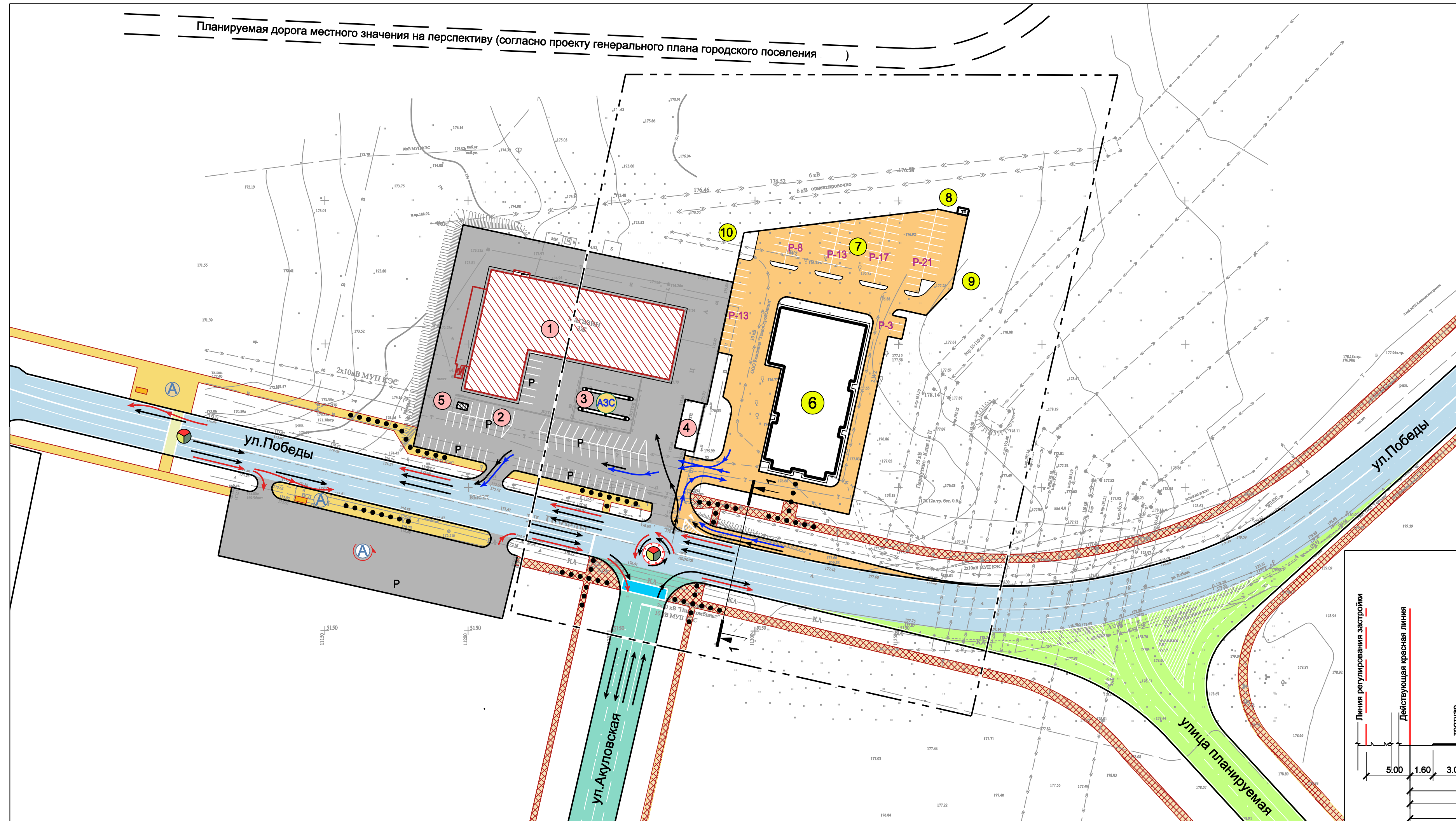
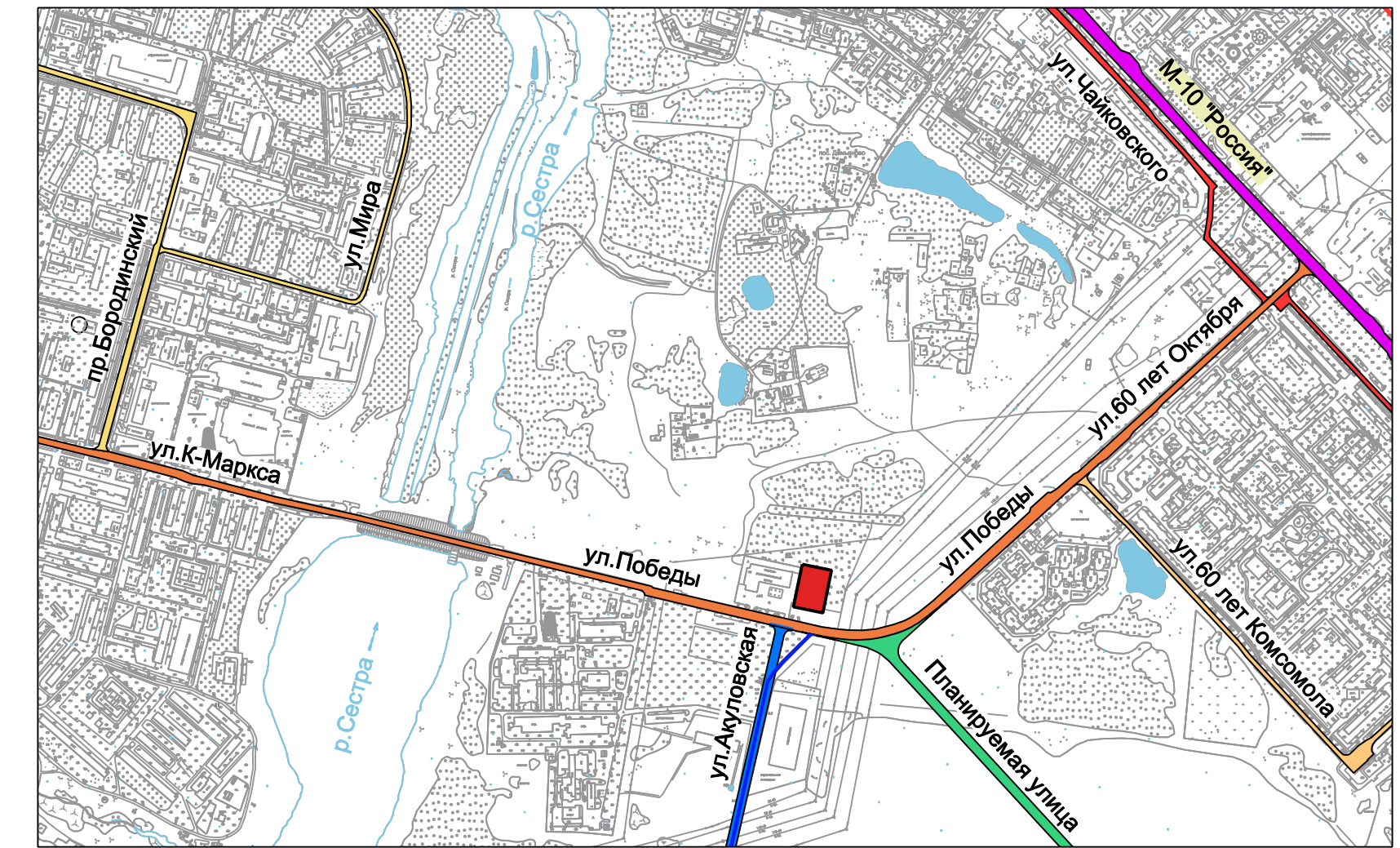
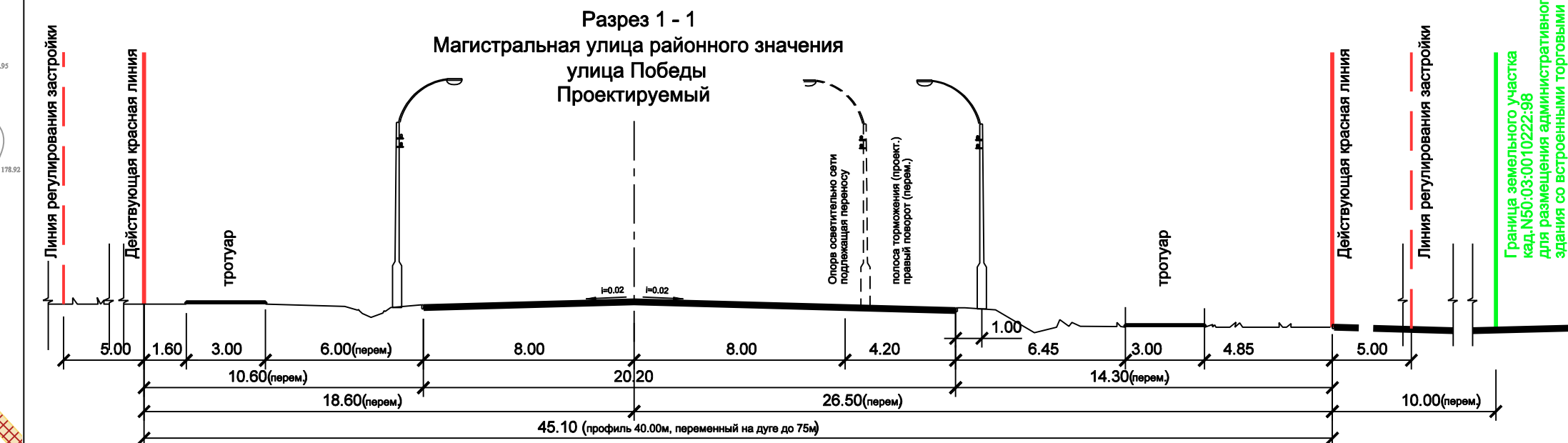


Схема улично-дорожной сети. М 1:10000



- Автомобильная дорога общего пользования федерального значения, (М-10 "Россия") магистральная улица общегородского значения - ул. Чайковского
- Магистральная улица районного значения - ул. Победы-ул. 60 лет Октября
- Улица районного значения - ул. Акуловская
- ул. Чайковского
- ул. 60 лет Комсомола, ул. Мира, пр. Бородинский
- Планируемая улица местного значения согласно проекту генерального плана городского поселения Клин

Поперечный профиль улицы. М 1:200



Экспликация зданий и сооружений

Номер на плане	Наименование	Примечание
1	Торгово-развлекательный центр "Олимп"	Сущест.
2	Стоянка для временного хранения автотранспорта на 70 машино-мест	Сущест.
3	АЗС "Сибирь Нефть" на 4 ТРК	Сущест.
4	Топливные емкости АЗС "Сибирь Нефть" (подземные)	Сущест.
5	ТП, обслуживающая здание торгово-развлекательного центра	Сущест.
6	Административное здание со встроенными торговыми помещениями	Новое строительство
7	Стоянка для временного хранения автотранспорта на 75 машино-мест	Новое строительство
8	ТП, обслуживающая Административное здание со встроенными торговыми помещениями	Новое строительство
9	Площадка для размещения мусорных контейнеров	Новое строительство
10	ЛОС поверхностных стоков с территории административного здания со встроенными торговыми помещениями	Новое строительство

Условные обозначения

- Граница проектируемой территории
- Магистральная улица районного значения - ул. Победы-ул. 60 лет Октября
- Улица районного значения - ул. Акуловская (планируемая магистральная улица районного значения согласно проекту генерального плана городского поселения)
- Планируемая улица местного значения (согласно проекту генерального плана городского поселения)
- Планируемая дорога местного значения на перспективу (согласно проекту генерального плана городского поселения)
- Проезды, разворотные площадки, стоянки для временного хранения автотранспорта (существующие)
- Переходно-скоростная полоса, проезды для обеспечения организации движения по территории административного здания со встроенными торговыми помещениями (планируемые)
- Обозначение наземного пешеходного перехода (существующий/проектируемый)
- Тротуар и пешеходные дорожки с асфальтобетонным покрытием (существующие)
- Тротуар и пешеходные дорожки с асфальтобетонным покрытием (планируемые)
- Обозначение остановочного пункта общественного автотранспорта существующего отстойно-разворотная площадка существующая
- Обозначение объекта капитального строительства по экспликации существующего/проектируемого
- Сохраняемые объекты
- Объекты нового строительства
- Наименование улиц и проездов
- Обозначение мест для кратковременного хранения автомобилей (м/мест) существующие/проектируемые
- Основное направление движения автотранспорта
- Основное направление движения общественного транспорта
- Основное направление движения легкового автотранспорта посетителя магазина
- Обозначение светофора, перекрестка регулируемого движения существующего/планируемого (согласно проекту генерального плана городского поселения)
- Основные пешеходные потоки

Примечание:

- Планируемые магистральные улицы районного значения и планируемые улицы местного значения отражены согласно разработанному проекту Генерального плана городского поселения (в стадии согласования) и Проекту корректировки красных линий на участках ул. Победы и ул. 60 лет Комсомола в Московской области.
- Устройство переходной-скоростной полосы с переносом опоры осветительной сети и дорожных знаков, попадающих в зону строительства выполнить на основании Проекта, разработанного в соответствии с техническими условиями ГБУ МО "Мосавтодор" и Проекта организации дорожного движения на период строительства и эксплуатации, согласованного с ГАИБДД.

01/15 - ППТ.СХ-4			
Территория по адресу: Московская область, кадастровый номер земельного участка 50: для размещения административного здания со встроенными торговыми помещениями			
Изм.	К. уч.	Лист	№ док
ГАП	Разработал	Стадия	Лист
Н. контроль		ПП	4
			Листов
			8

Схема организации улично-дорожной сети и движения транспорта. М 1:1000.
Схема улично-дорожной сети. М 1:10000
Поперечный профиль улицы. М 1:200

Имя, инв.№, дата, Подпись и дата, Имя, инв.№, дата