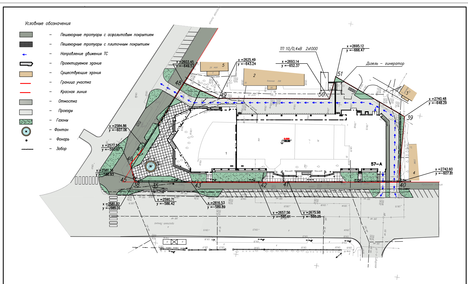

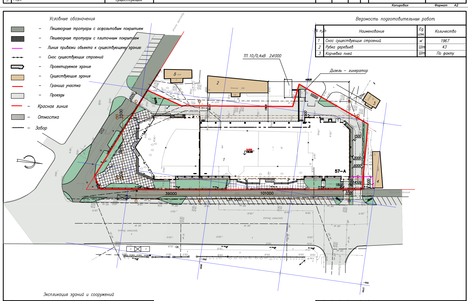

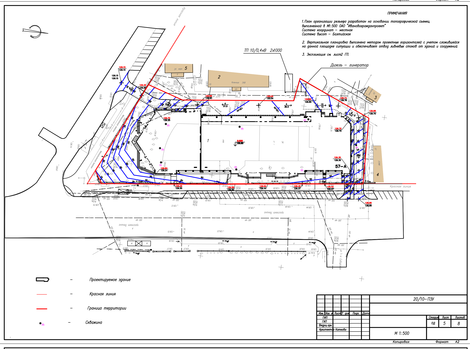

ПРИМЕЧАНИЕ

1. План организации рельефа разработан на основании топографической съемки, выполненной в М 1:500 ООО "Инженерпроектизыскания" Система координат – местная
Система высот – Балтийская

2. Вертикальная планировка выполнена методом проектных горизонталей с учетом сохранения на данной площадке газонных и тротуарных зон, въездов зданий по проезду и тротуарам.

3. Экспликация см. лист 15

Бюджет земляных масс		
Наименование грунта	Разработка, м³ (+)	Подсыпка, м³ (-)
1. Земляные работы	3319.90	21
2.Объемы грунта по укрепляемым откосам		
а) под бортовым камнем проезда (поз 5 л.15)		1106
б) под бортовым камнем тротуаров, площадок		
(поз 6 л.15)		83
(поз 7 л.15)		1106
(поз 8 л.15)		97
(поз 9 л.15)		485.1
в) под газонами	1412.96	67
Итого:	4731.86	1152.1
3. Некондиционный (не пригодный) грунт		
4. Недостающее (избыточное) количество	3679.76	-
Баланс	-1152.1	1152.1
5. Плодородный (растительный)	1152	864

Ведомость	Наименование									
1	Площадь,га	1211.66	22.5	35	7.20	4.58	12	2.54	13	31
2	Высота,с	21								

1. Знак знаком работ горизонт с знаком откосов допускаемого здесь
2. Знак обратной на знак знаком мест работ проходных с трубами с зон проектируемых зданий 1 к 19
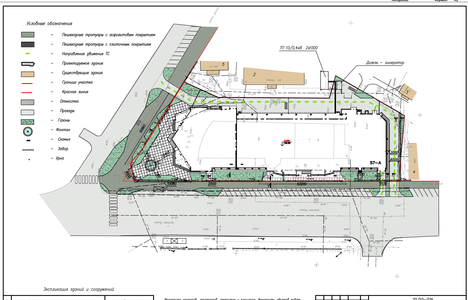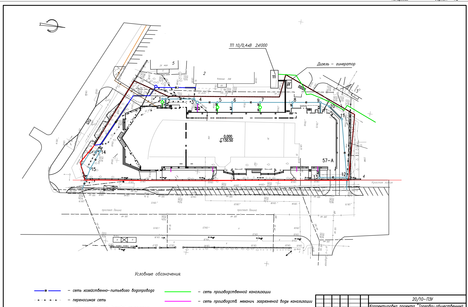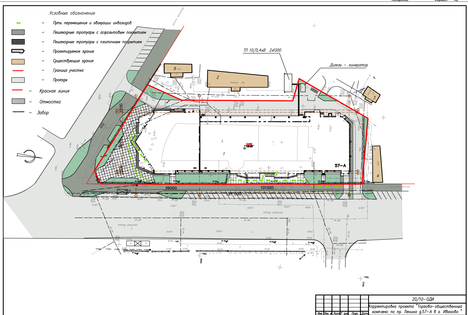
ЭО/ОВ–ТОМ
Корректировка проекта "Города-общественный комплекс по ул. Лизюкова д.57-А и д. 48а/пер.А"
План земляных масс
Стадия Лист Листов
Р 4
ГИП Ефремов
Архитектор Кальнер
М 1:500
Копировал Формат А2