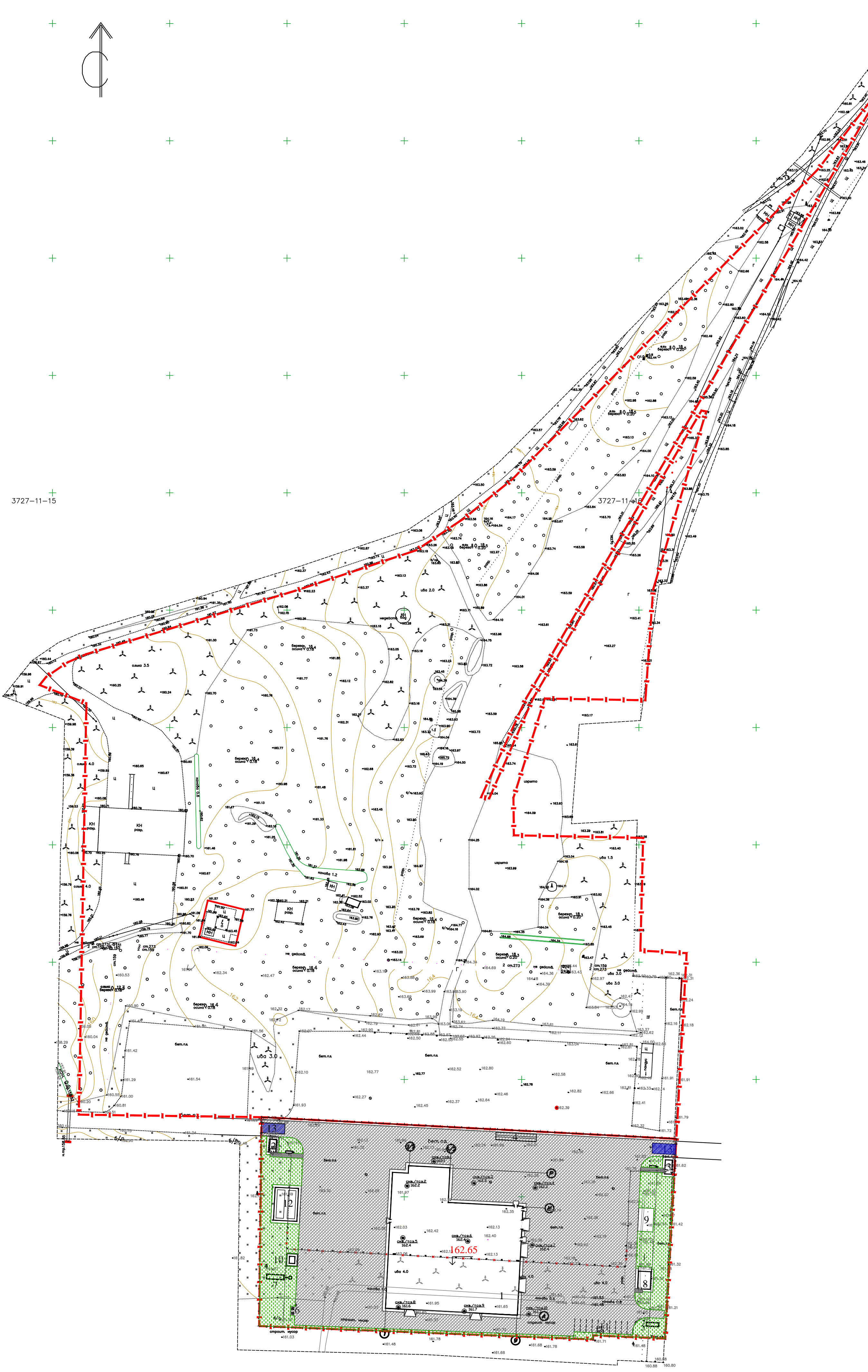


**Схема планировочной организации земельного участка
План благоустройства территории (1:500)**



Ситуационная схема



Условные обозначения

- Граница землепользования
- Граница территории проектируемого предприятия
- Существующее демонтируемое металлическое ограждение
- Проектируемое здание
- Проектируемое подземное сооружение
- Отметка чистого пола 162.65
- Геологическая скважина
- Дождеприемная решетка
- Асфальто-бетонное покрытие дорог (тип1)
- Асфальто-бетонное покрытие тротуаров (тип2)
- Газон
- Проектируемое ограждение

Ведомость малых архитектурных форм и переносных изделий

Поз.	Обозначение	Наименование	Кол.	Примечание
1		Скамейка со спинкой	2 шт	
2		Урна для мусора	2 шт	

Ведомость элементов озеленения

Поз.	Наименование породы или вида насаждения	Возраст	Кол.	Примечание
1	Газон м ²		2017.23	

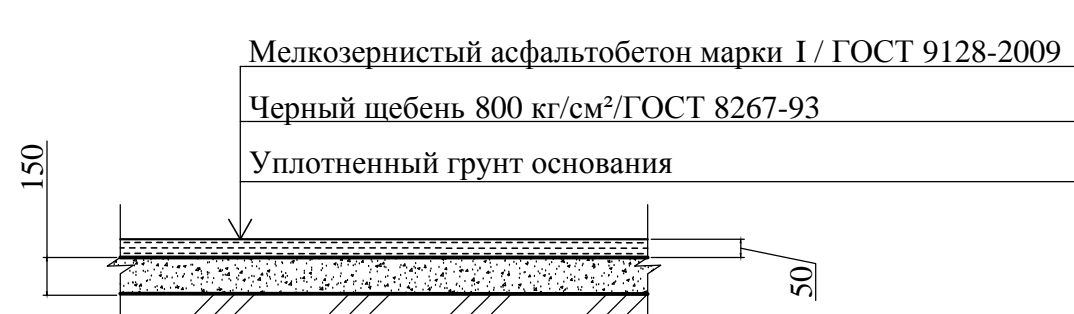
Ведомость тротуаров, дорожек и площадок

Поз.	Наименование	Тип	Площадь покрытия м ²	Примечание
1	Асфальтовое покрытие дорог	1	9336.24	
2	Асфальтовое покрытие тротуаров	2	53.83	


Экспликация зданий и сооружений

Поз.	Наименование	Координаты квадрата сетки
1	Завод по производству строительных смесей	
2	Проходная -запад	
3	Проходная -восток	
4	Весы	
5	Септик	
6	Контейнерная площадка для сбора ТБО	
7	Очистные сооружения	
8	Котельная	
9	Газгольдер V=20 м ³ (2 шт.)	
10	ДЭС контейнерного типа	
11	Стоянка легковых автомобилей на 10 м/мест	
12	Резервуары для наружного пожаротушения	
13	Дизельер	

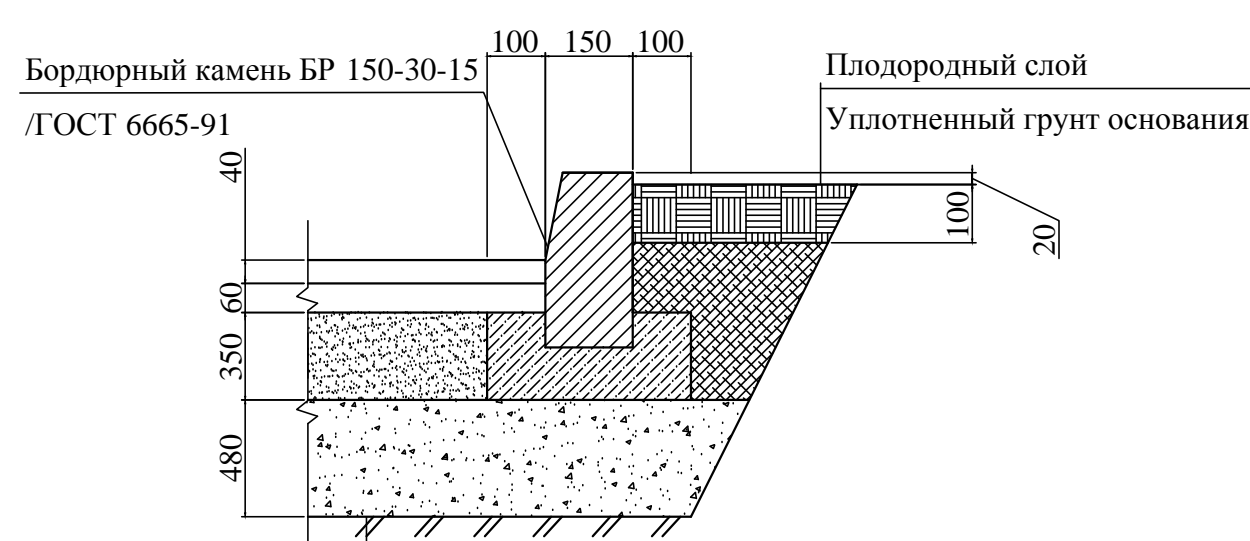
Тип 2
(асфальто-бетонное покрытие тротуара)



Конструкция откоса



Тип 1
(асфальто-бетонное покрытие проездов)



Мелкозернистый асфальтобетон марки I /ГОСТ 9128-2009
Крупнозернистый асфальтобетон марки I /ГОСТ 9128-2009
Рядовой щебень 600 кг/см²/ГОСТ 8267-93
Песчано-гравийная смесь /ГОСТ 23735-79
Уплотненный грунт основания

Согласовано
Имя, №, дата
Имя, №, дата
Имя, №, дата

Изм.	Кол.	Лист	Масштаб	Подпись	Дата	Стадия	Лист	Листов
						П		

Схема планировочной организации земельного участка
План благоустройства территории (1:500)