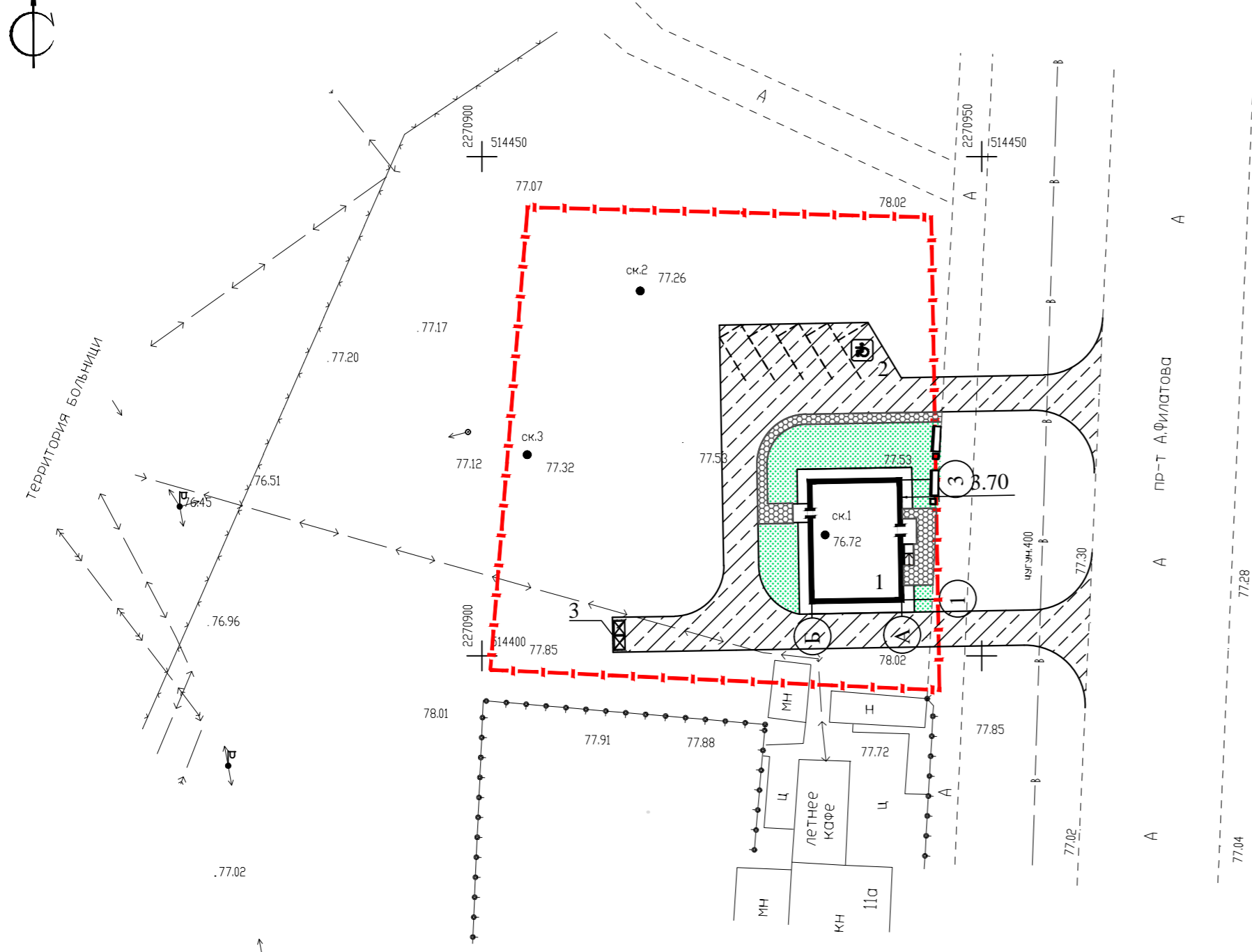


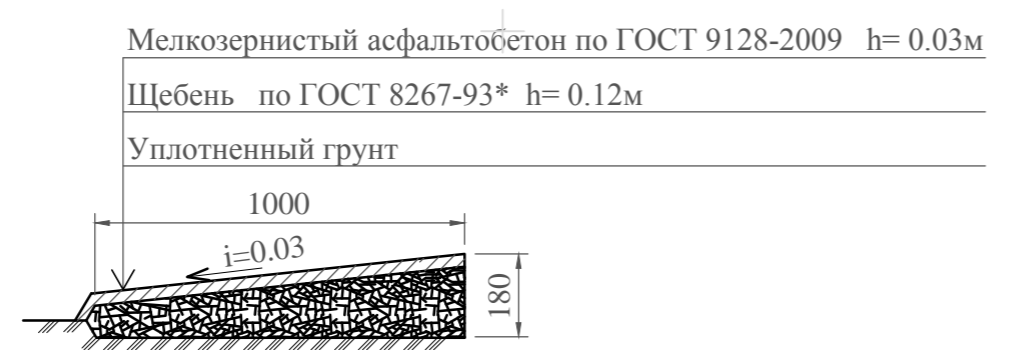
Схема планировочной организации земельного участка План благоустройства территории (1:500)



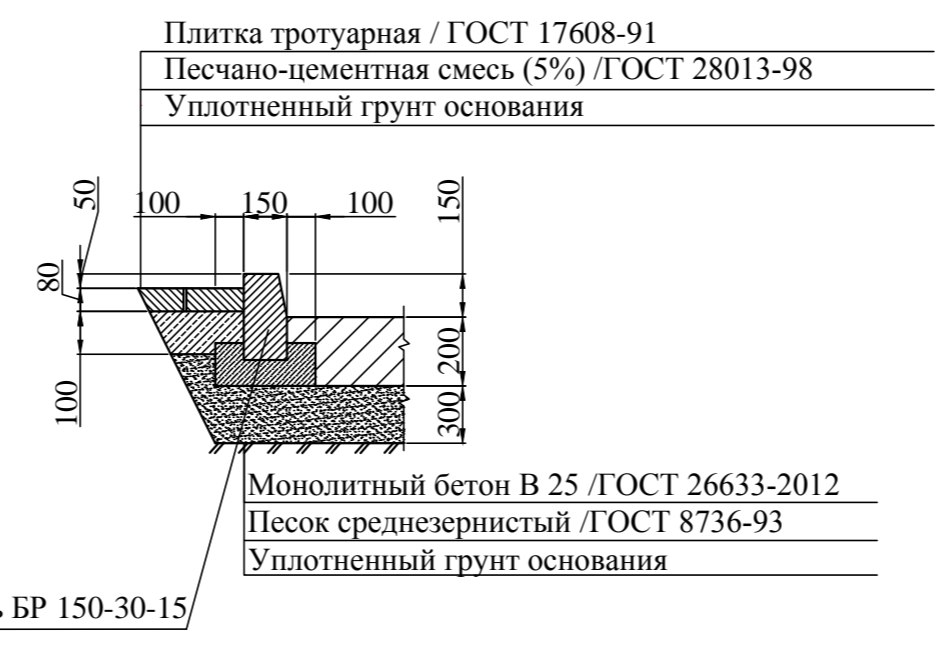
Условные обозначения

- Граница территории
- Проектируемое здание
- Асфальто-бетонное покрытие (тип 1)
- Плиточное покрытие (тип 2)
- Газон
- Существующая сеть водопровода
- Существующие электрические сети
- Геологическая скважина
- Место на парковке предназначенное для МГН

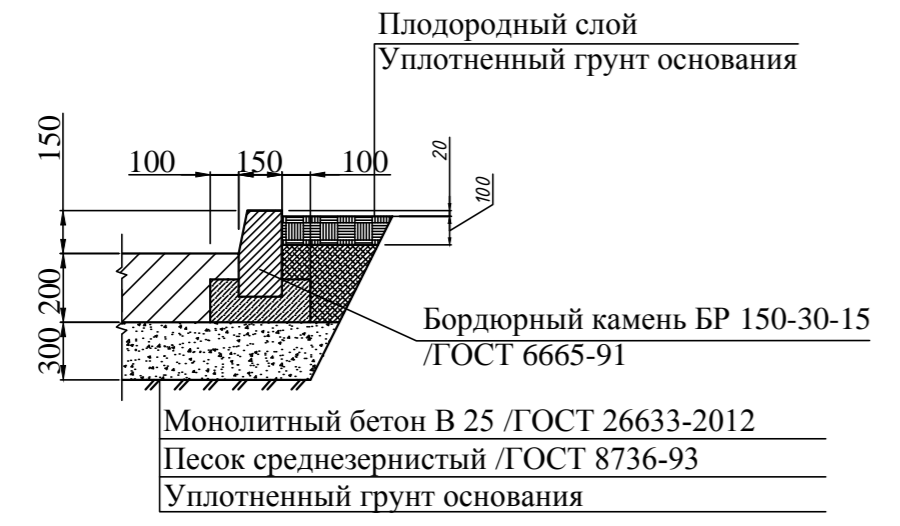
Конструкция отмотки (тип 3)



Деталь соединения проезжей части (тип 1) с тротуаром (тип 2)



Деталь соединения проезжей части (тип 1) с газоном



ДОЛЖНОСТЬ	СОГЛАСОВАНО	Ф.И.О

Ведомость малых архитектурных форм и переносных изделий

Поз.	Обозначение	Наименование	Кол.	Примечание
1		Скамейка со спинкой	2	штг
2		Урна для мусора	2	штг

Ведомость элементов озеленения

Поз.	Наименование породы или вида насаждения	Возраст	Кол.	Примечание
1	Газон м²		133.14	

Ведомость тротуаров, дорожек и площадок

Поз.	Наименование	Тип	Площадь покрытия м²	Примечание
1	Бетонное покрытие	1	507.34	из них за пределами территории 141.36
2	Плиточное покрытие	2	50.05	
3	Отмотка	3	40.12	

Экспликация зданий и сооружений

Поз.	Наименование	Координаты квадрата сетки
1	Здание аптеки с медицинскими кабинетами и магазином	
2	Автомобильная стоянка на 5 машино-мест	
3	Контейнерная площадка для сбора ТБО	

Изм.	Кол.	Лист	№ док.	Подпись	Дата	Стадия	Лист	Листов
						П	11	

Схема планировочной организации земельного участка План благоустройства территории (1:500)

Согласовано	
Изд. № подл.	
Лист	
Изд. № подл.	