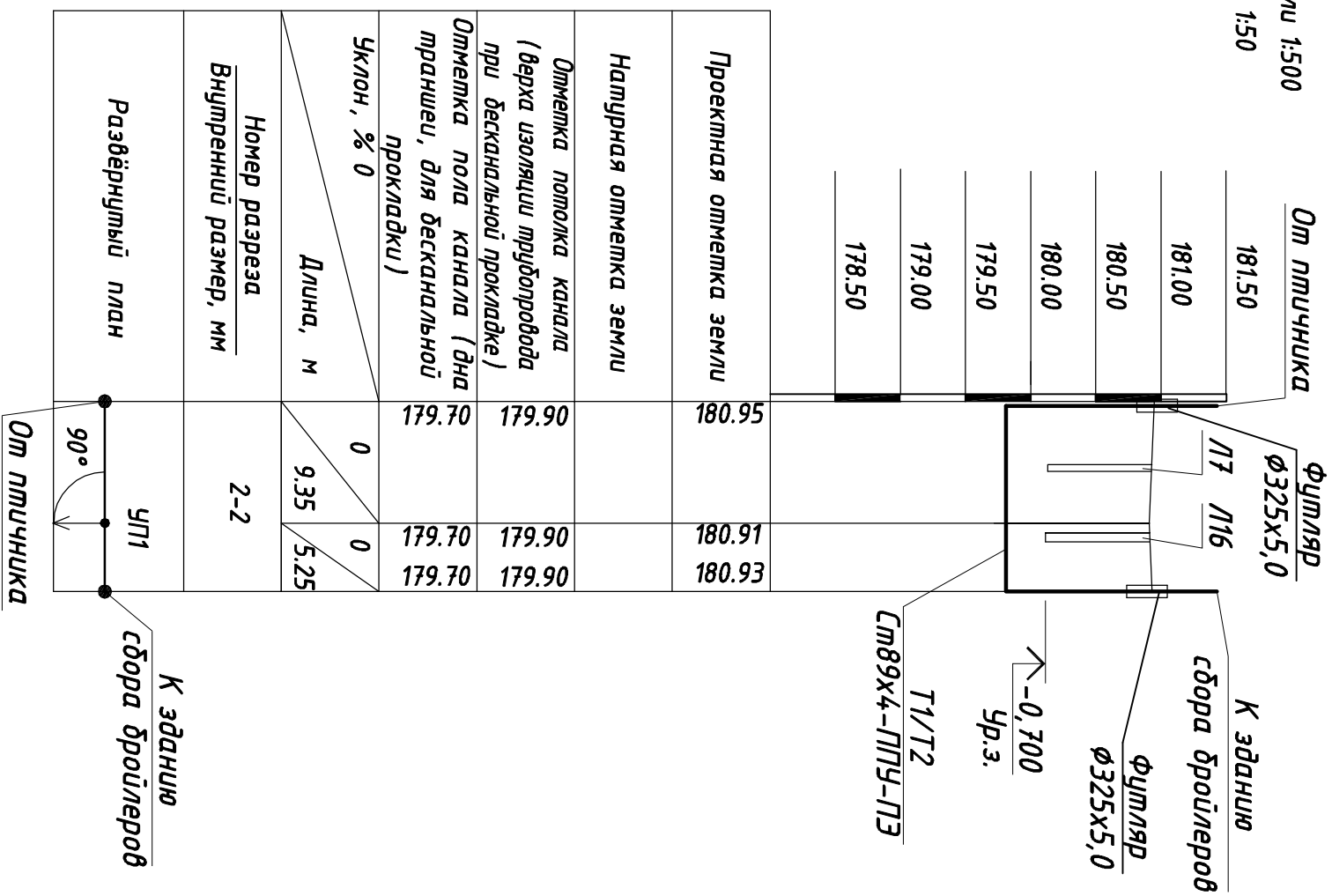


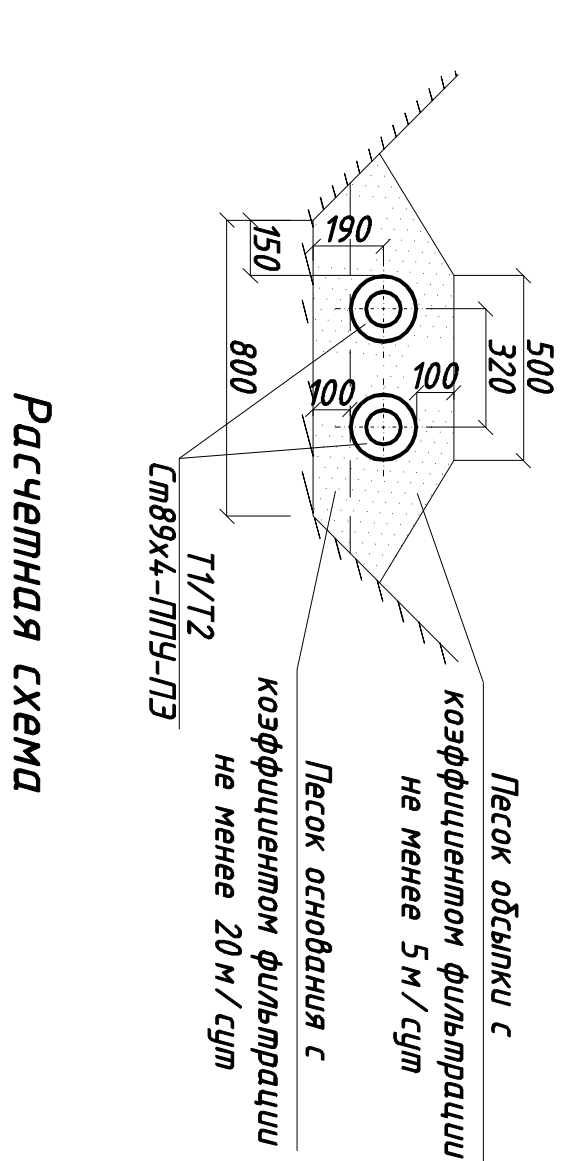
Настоящий чертеж не может быть полностью или частично воспроизведен, тиражирован и распространен без официального разрешения ООО " "

Продольный профиль бесканального участка $\phi 89 \times 4,0$.

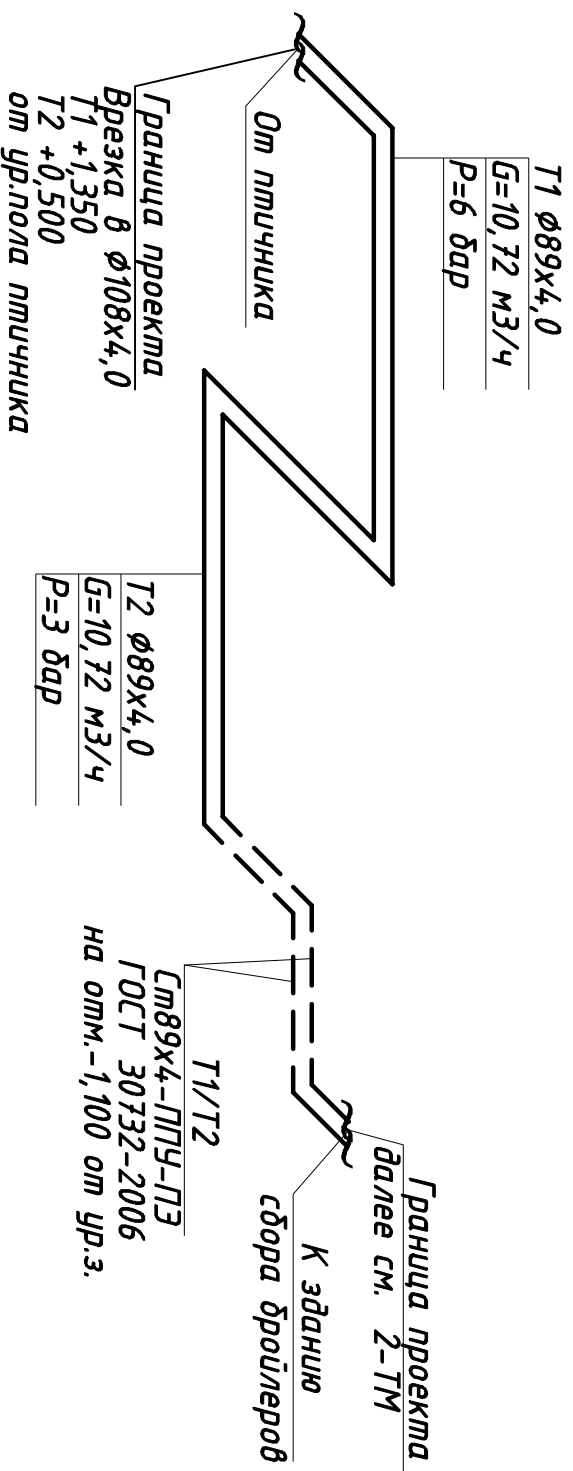
По горизонтали 1:500
По вертикали 1:50



Проектная отметка земли	180.95	180.91	180.93
Натурная отметка земли			
Отметка потолка канала (верха изоляции трубопровода при бесканальной прокладке)	179.90	179.90	179.90
Отметка пола канала (дна траншеи, для бесканальной прокладки)	179.70	179.70	179.70
Уклон, %	0	0	0
Длина, м	9.35	5.25	
Номер разреза		2-2	
Внутренний размер, мм			
Развёрнутый план			



Разрез 2-2
(см. совместно с л.3)



Условные обозначения
 надземный трубопровод
 подземный трубопровод

Инв. № подл.	Подпись и дата	Взам. инв. №

ТС1			
Изм.	Кол-во	Лист	МДок
Разраб.	Тьянских		
Проб.			
Гл. спец.			
Н. контр.			
Продольный профиль бесканального участка $\phi 89 \times 4,0$. Разрез 2-2. Расчетная схема.			Стандия
			Лист
			5
			Листов