






Условные обозначения:

-  – участки сторон проезжих частей улично-дорожной сети, на которых ограничен скоростной режим
-  – проектируемые дорожные знаки
-  – существующие дорожные знаки
-  – проектируемые искусственные неровности
-  – существующие искусственные неровности

Имя, И.И. подпись и дата

2013.227076 – ОДД1					
Комплексная схема организации дорожного движения в городе Бердске					
Изм.	Кол. у	Лист	№ док.	Подп.	Дата
Улично-дорожная сеть			Стадия	Лист	Листов
			П	6	
Нач. отдела	Ращукина	Гаш	02.14	000 "Институт системотехники" г. Омск	
ГИП	Озурцова	Фут	02.14		
Инженер	Миронов	А	02.14		