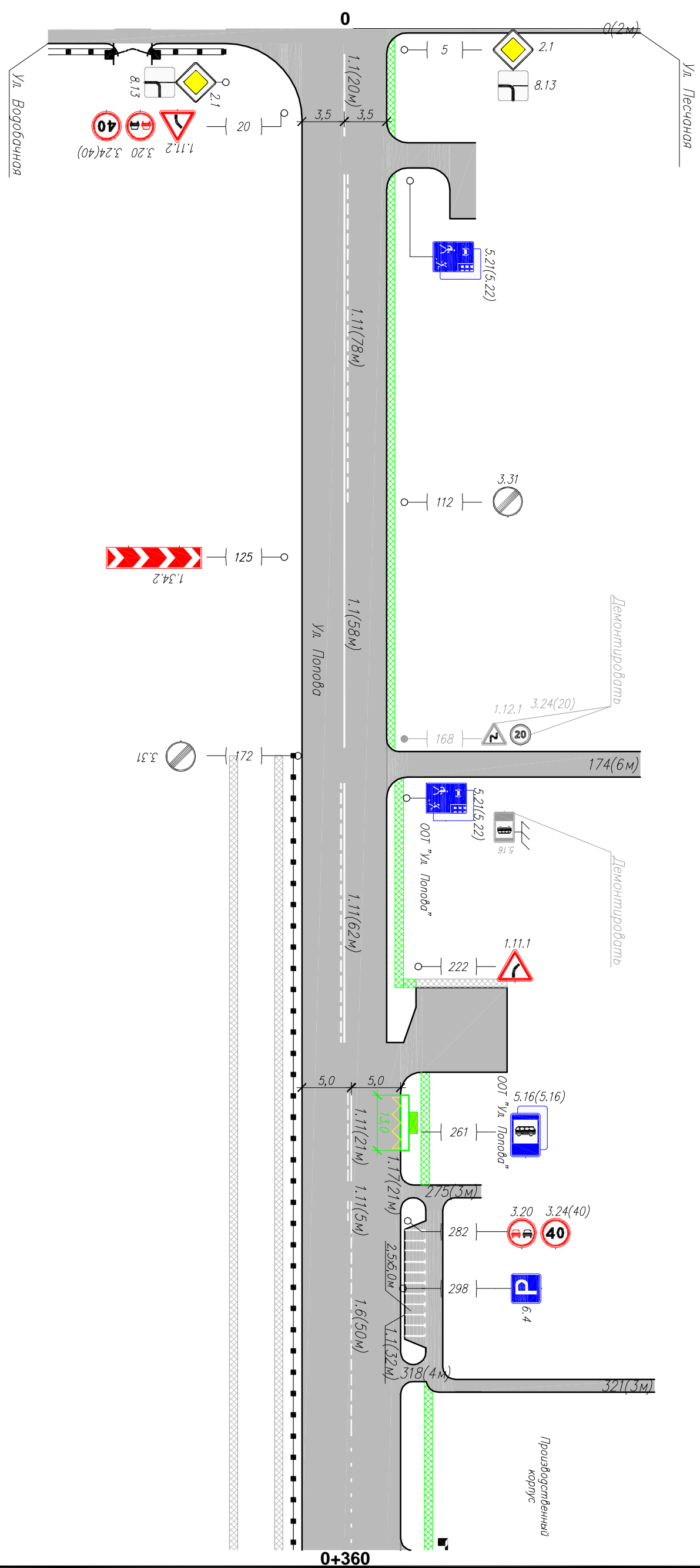


Тротуары sidewalks	1	27	33	171	177	227	243	274	320	360
Дорожные ограждения и бордюры ул-ва sidewalks										
Дорожные ограждения и бордюры, ул-ва по осевой										
Горизонтальная разметка sidewalks	1-я от осевой	2-я от осевой								
Элементы дорожки в плане										
Элементы дорожки в плане	0									
Элементы дорожки в плане	0/0									

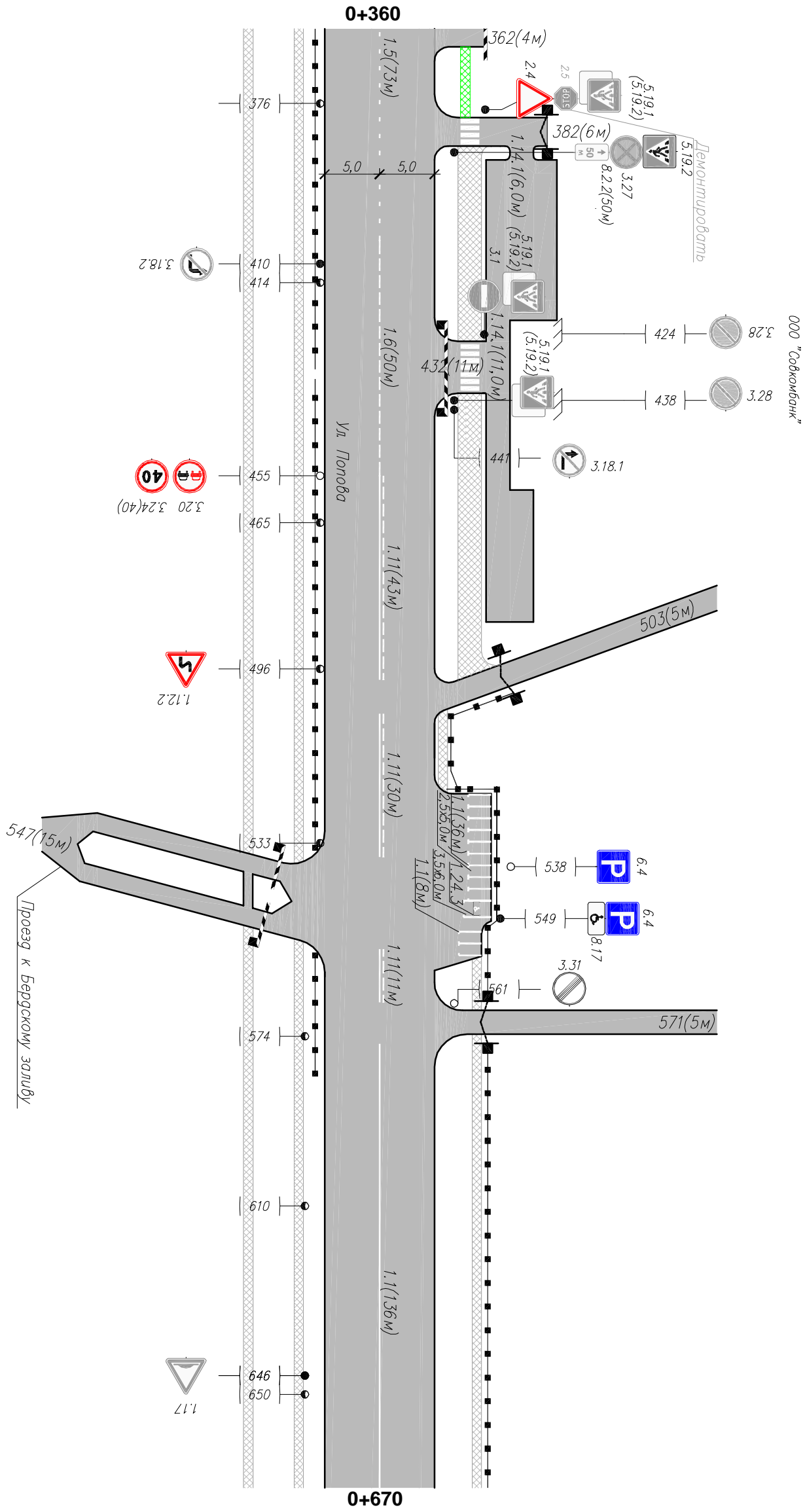


Горизонтальная дорожная разметка справа		1-я от осевой		2-я от осевой		Дорожные ограждения и бордюры, ул-ва справа		Тротуары справа	
Осевая линия	1.1(20M)	6-26							
1-я от осевой	1.11(78M)	34-112							
2-я от осевой	1.1(58M)	112-170							
Дорожные ограждения и бордюры, ул-ва справа	1.11(62M)	178-240							
Тротуары справа	1.11(21M)	252-273							
	1.11(5M)	277-282							
	1.6(50M)	282-332							

Изм.	Кол-во	Лист	№ док	Подп.	Дата	Лист	1
						2013.227076 - ОДД	
						Ул. Понорова	

Инв. N подлин.	Подпись и дата	Взам инв. N
----------------	----------------	-------------

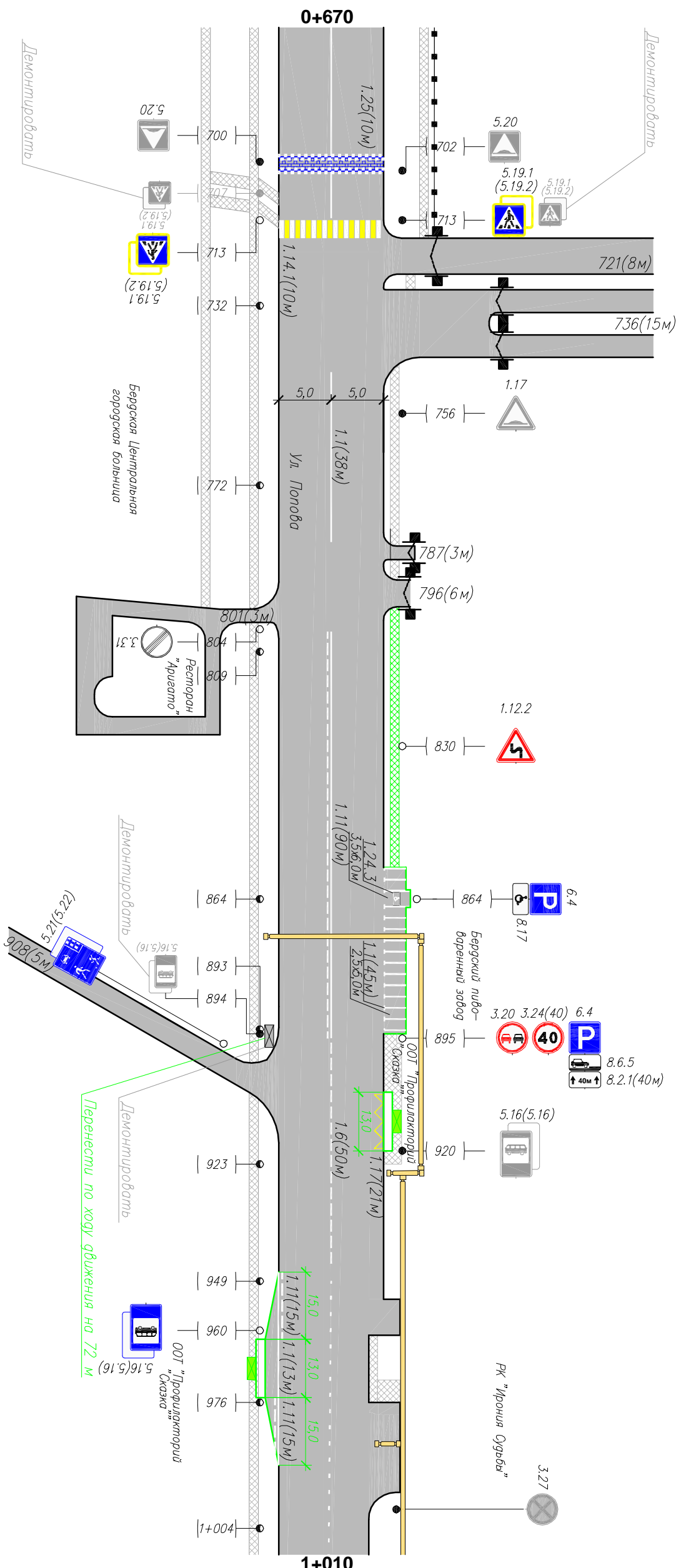
Тротуар слева	364	379	385	426	438	498	504	522	557	568	574
Дорожные ограждения и бордюры, уст-во слева											
Дорожные ограждения и бордюры, уст-во по осевой											
Горизонтальная разметка слева от осевой											
Горизонтальная разметка справа от осевой											
Элементы дорожки в плане											
Элементы дорожки в плане	00										
Элементы дорожки в плане	00										
Элементы дорожки в плане	00										



Горизонтальная дорожная разметка справа											
Осевая линия	1.5(73м)	1.6(50м)	1.11(43м)	1.11(30м)	1.11(30м)	1.11(11м)	1.1(36м)				
1-я от осевой	372-405	405-455	455-498	508-536	556-567	576-712					
2-я от осевой											
Дорожные ограждения и бордюры, уст-во справа											
Тротуар справа											

Изм.	Колуч.	Лист	N	док	Подп.	Дата			
2013.227076 - ОДД							Ул. Пonomova		
Лист									2

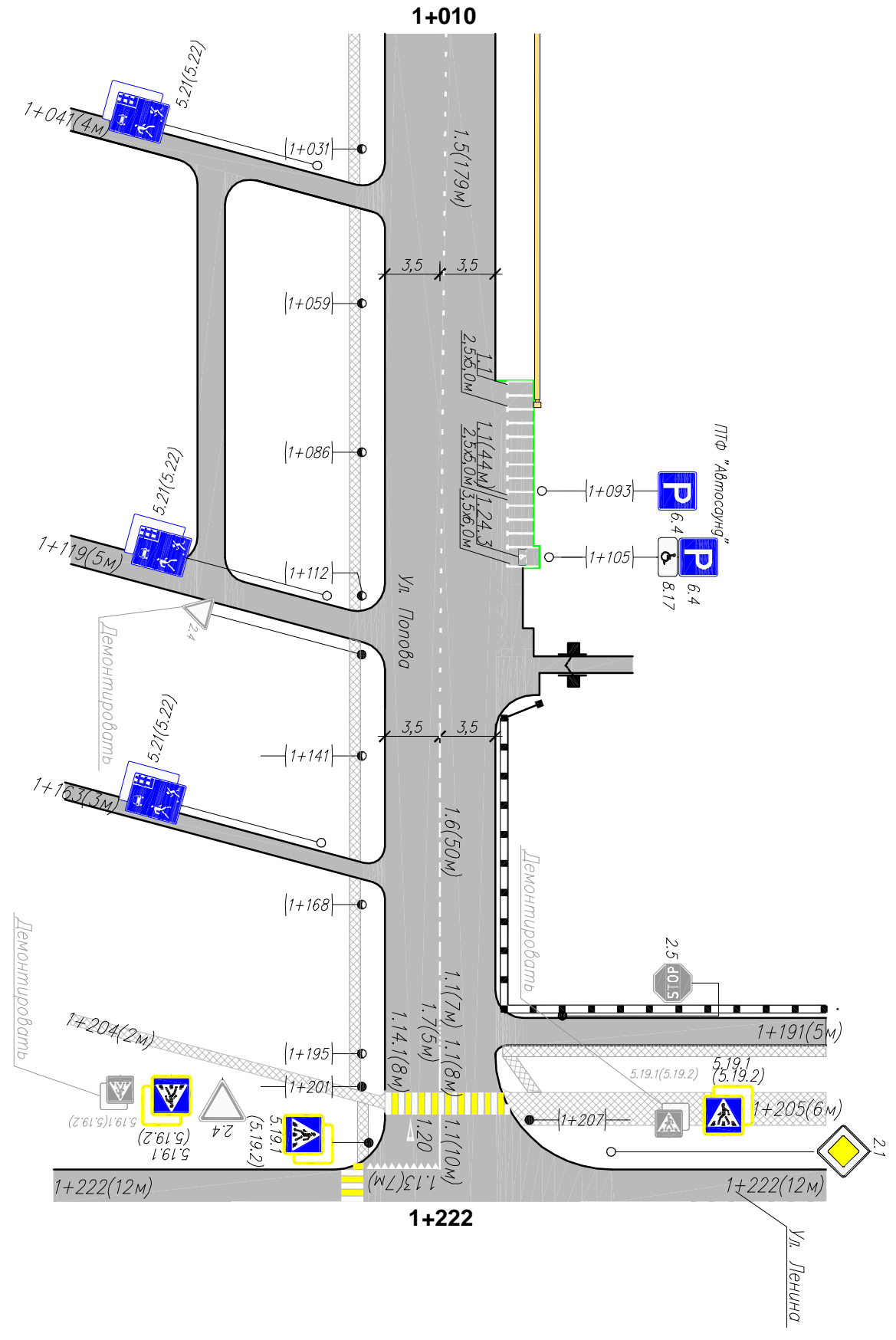
Тротуар слева	717	729	725	744	786	788	795	799	857	894	923	961	972
Дорожные ограждения и бордюры, уст-во слева													
Дорожные ограждения и бордюры, уст-во по осевой													
Горизонтальная дорожная разметка слева от осевой													
Горизонтальная дорожная разметка справа от осевой													
Элементы дорожки в плане	680	740	L=40м	780									
Элементы дорожки в плане провозимом проекте	00												



Горизонтальная дорожная разметка справа	1:1(38м)	747-755	1:1(90м)	805-895	1:6(50м)	895-945	1:1(15м)	947-962	1:1(13м)	962-975	1:1(15м)	975-990
Осевая линия												
1-я от осевой												
2-я от осевой												
Дорожные ограждения и бордюры, уст-во справа												
Тротуар справа	800	802	901	907								

Изм.	Колуч.	Лист	N док	Подп.	Дата
2013.227076 - ОДД					
Ул. Погова					
					Лист
					3

Тротуар слева	
Дорожные ограждения и бордюры, уст-во слева	
Дорожные ограждения и бордюры, уст-во по осевой	
Горизонтальная дорожная разметка слева от осевой	1-я
Горизонтальная дорожная разметка справа от осевой	2-я
Элементы дорожки в плане	0
Элементы дорожки в продольном профиле	00



Инв. N подлин.	Подпись и дата	Взам инв. N
----------------	----------------	-------------

Горизонтальная дорожная разметка справа	Осевая линия	1.3(18.7м)	945-1132
	1-я от осевой		
Дорожные ограждения и бордюры, уст-во справа	Тротуар справа	1038	1041
		1115	1120
Горизонтальная дорожная разметка слева	Осевая линия	1.6(50м)	1132-1182
	1-я от осевой	1.1(7м) 1.7(5м) 1.1(8м)	1182-1194 1194-1202 1202-1216
Дорожные ограждения и бордюры, уст-во слева	Тротуар слева	1157	1166
		1202	1216

Изм.	Код	Лист	№ док	Подп.	Дата

2013.227076 - ОДД  
Ул. Попова