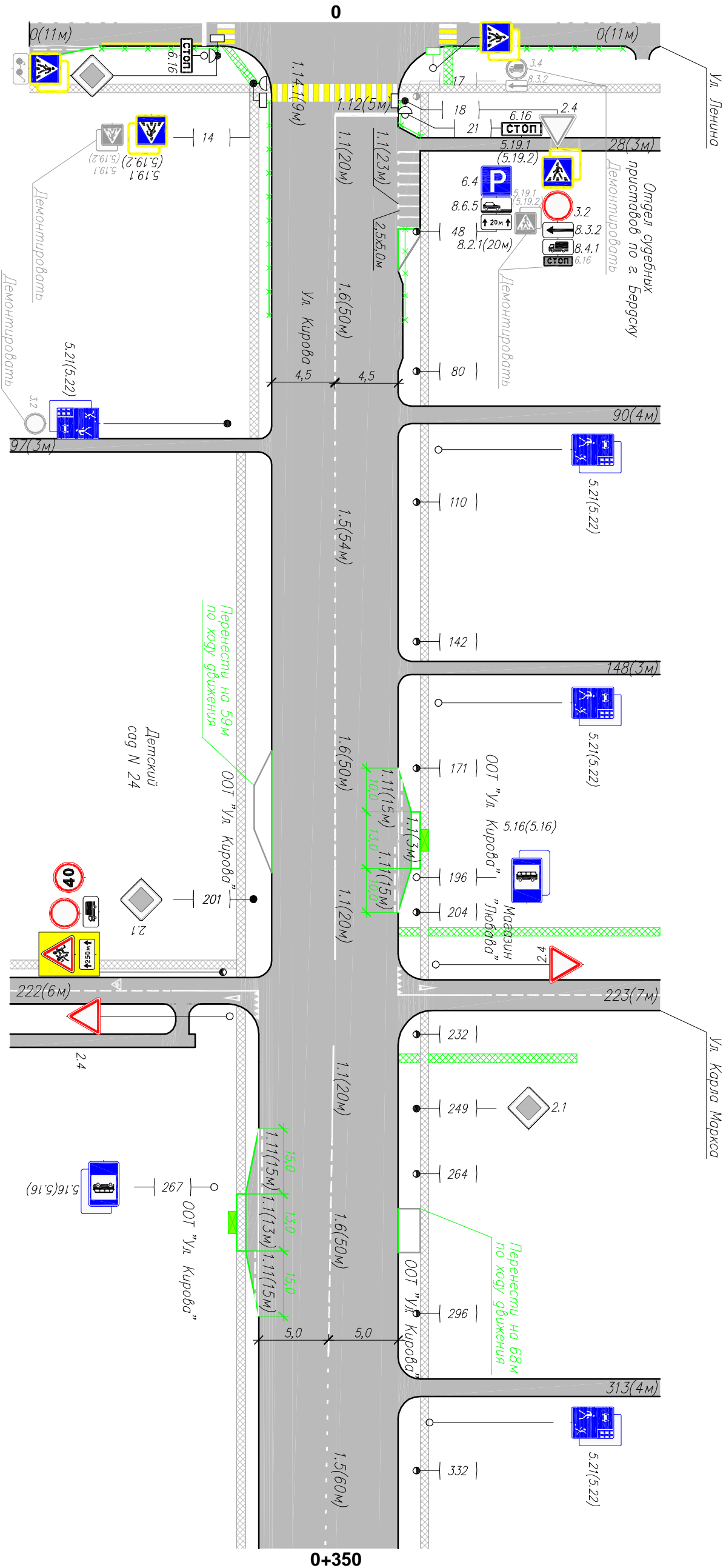
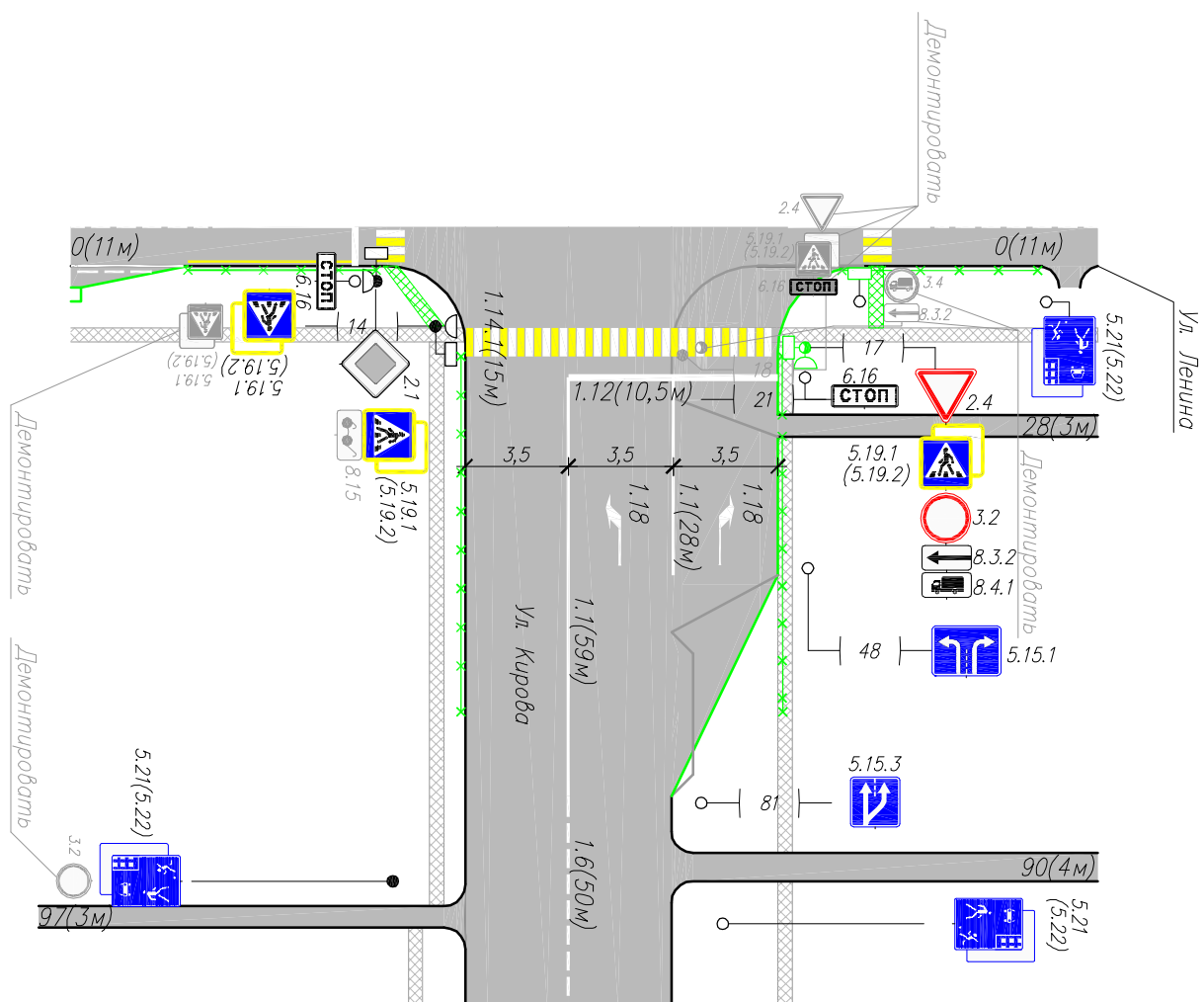


Тротуары sidewalks	0	10	16	26	30	88	92	146	150	220	226	311	315
Дорожные ограждения и бордюры ул-ва sidewalks	ПО 18-27					ПО 47-68							
Дорожные ограждения и бордюры, кст-ва по осевой													
Горизонтальная разметка sidewalks	1-я от осевой	1.1(20м)	21-41	1.6(50м)	41-91	1.3(54м)	91-145	1.6(50м)	145-195	1.1(20м)	195-215	1.1(20м)	234-254
Горизонтальная разметка sidewalks	2-я от осевой	1.1(20м)	21-41	1.6(50м)	41-91	1.3(54м)	91-145	1.6(50м)	145-195	1.1(20м)	195-215	1.1(20м)	234-254
Элементы дорожки в плане	0	10	16	26	30	88	92	146	150	220	226	311	315
Элементы дорожки в плане	0	10	16	26	30	88	92	146	150	220	226	311	315
Элементы дорожки в плане	0	10	16	26	30	88	92	146	150	220	226	311	315
Элементы дорожки в плане	0	10	16	26	30	88	92	146	150	220	226	311	315



Горизонтальная дорожная разметка справа	Осевая линия	1.1(20м)	21-41	1.6(50м)	41-91	1.3(54м)	91-145	1.6(50м)	145-195	1.1(20м)	195-215	1.1(20м)	234-254	1.1(15м)	254-269	1.1(13м)	269-282	1.1(15м)	282-297	1.6(50м)	294-304	1.1(15м)	304-364	1.3(50м)	304-364
Дорожные ограждения и бордюры, кст-ва справа	1-я от осевой	1.1(20м)	21-41	1.6(50м)	41-91	1.3(54м)	91-145	1.6(50м)	145-195	1.1(20м)	195-215	1.1(20м)	234-254	1.1(15м)	254-269	1.1(13м)	269-282	1.1(15м)	282-297	1.6(50м)	294-304	1.1(15м)	304-364	1.3(50м)	304-364
Тротуары справа	ПО 18-68																								
Изм.	Кол.уч.	Лист	N док	Подп.	Дата	2013.227076 - ОДД Ул. Курова																		Лист	
																								1	

Инв. N подлин.	Подпись и дата	Взам инв. N



Предлагаемая реконструкция на пересечении:
ул. Ленина – ул. Курова

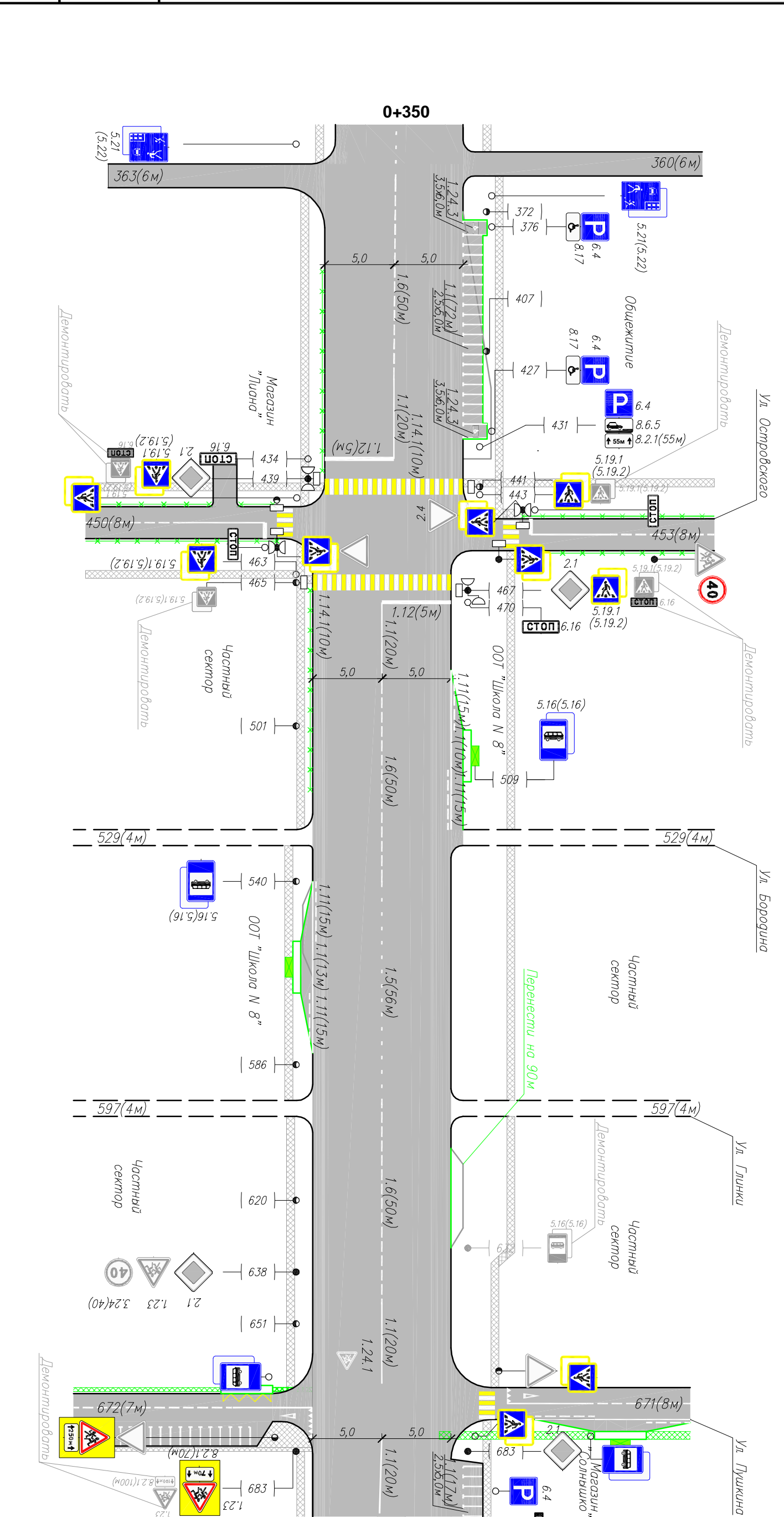
Изм.	Колуч.	Лист	N док.	Подп.	Дата

2013.227076 – ОДД
Ул. Курова

Лист
1а

Инв. N подлин.	Подпись и дата	Взам инв. N
----------------	----------------	-------------

Горизонтальная дорожная разметка справа		Дорожные ограждения и наряды, уст-ва справа		Тротуар справа	
Осевая линия	1,6(45м)	369-414	414-434	360	366
1-я от осевой	1,1(20м)	470-490	490-540	446	454
2-я от осевой	1,1(20м)	540-555	555-568	527	531
	1,5(56м)	568-583	583-646	595	599
	1,1(20м)	646-666	666-699	668	683



Элементы дорожки в плане	Элементы дорожки в разрезе
15,00	00
357	363
449	457
527	531
595	599
667	675

Изм.	Колуч.	Лист N	док	Подп.	Дата

2013.227076 - ОДД
Ул. Курова

Схема расстановки оборудования на светофорном объекте по адресу:
 ПК 0+453 перекресток ул. Курова – ул. Островского

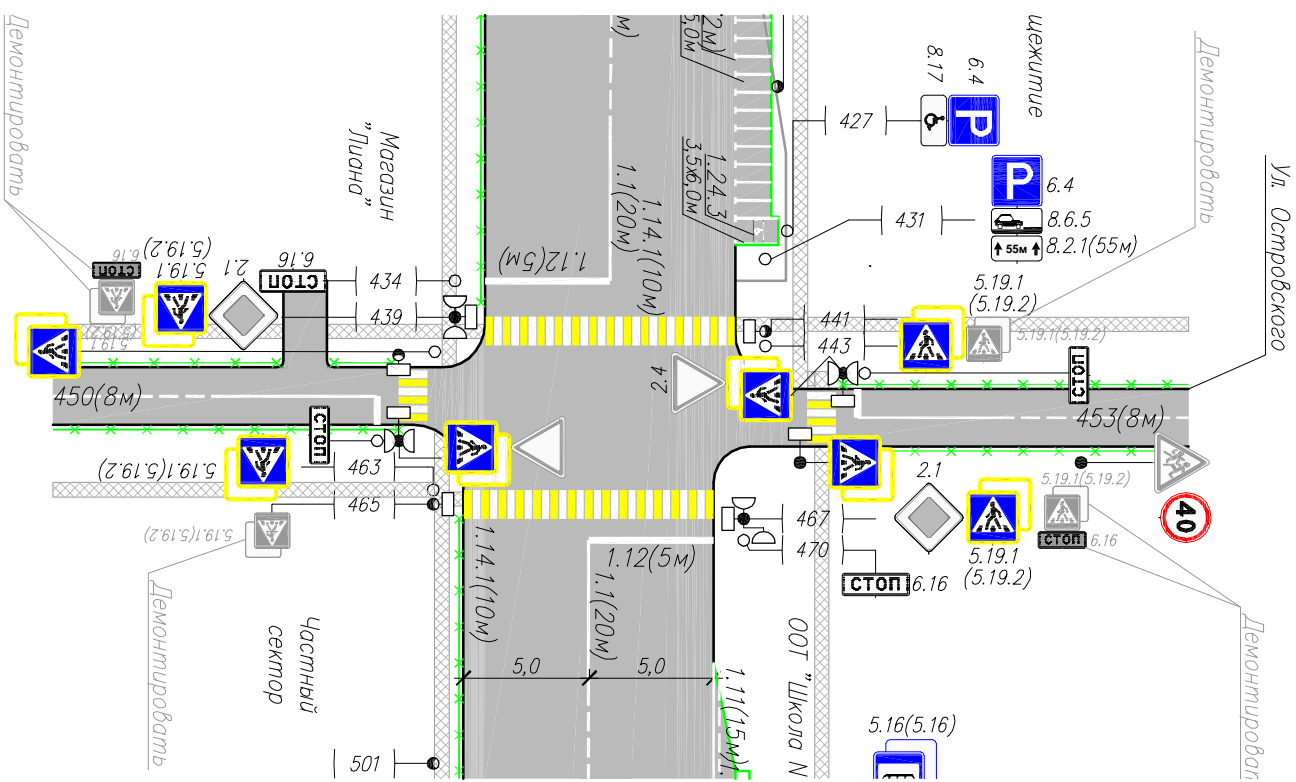
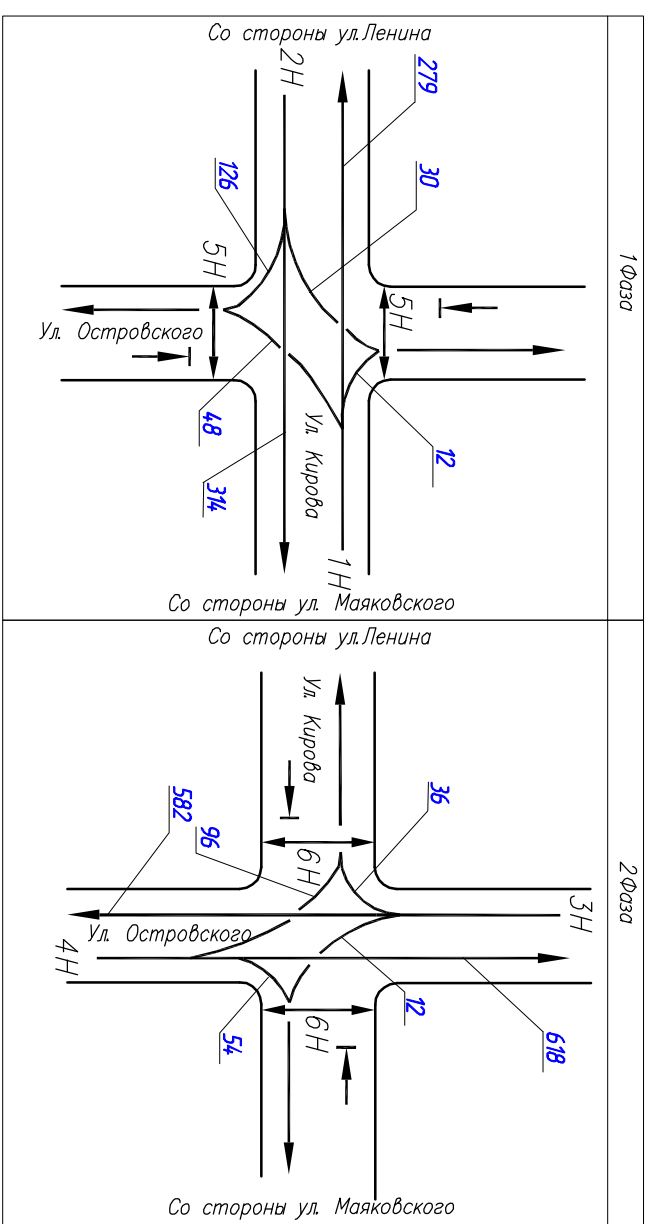


Схема фазного развязки.
 Интенсивность транспорта в привед. ед/ч



Временная диаграмма светофорного цикла
 Последовательность фаз: 1–2
 Длительность протактов: 6–6

Тц = 52с

№ направления, участвующих в фазе	тип направления	1 фаза		2 фаза		длительность сигнала, с.				
		З	Ж	З	Ж	З.к/бел	Ж	Кр.	Кр./Ж	Кр./Ж
1Н, 2Н	транспортное	20	3	20	3	3	3	24	2	
3Н, 4Н	транспортное	20	3	20	3	3	3	24	2	
5Н	пешеходное	20	3	20	3	3	–	29	–	
6Н	пешеходное	20	3	20	3	3	–	29	–	

Время горения красно – желтого 2 сек в соответствии с ГОСТ Р 52289–2004

Предлагаемая временная диаграмма светофорного цикла
 Последовательность фаз: 1–2
 Длительность протактов: 6–6

Тц = 57с

№ направления, участвующих в фазе	тип направления	1 фаза		2 фаза		длительность сигнала, с.				
		З	Ж	З	Ж	З.к/бел	Ж	Кр.	Кр./Ж	Кр./Ж
1Н, 2Н	транспортное	20	3	20	3	3	3	29	2	
3Н, 4Н	транспортное	20	3	20	3	3	3	24	2	
5Н	пешеходное	20	3	20	3	3	–	34	–	
6Н	пешеходное	20	3	20	3	3	–	29	–	

Инв. N подлин.	Подпись и дата	Взам инв. N

Изм.	Кол.уч.	Лист	N док	Подп.	Дата	2013.227076 – ОДД Ул. Курова	Лист 4