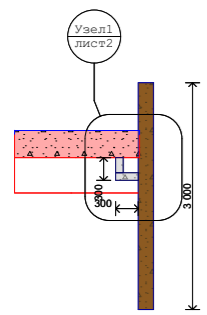
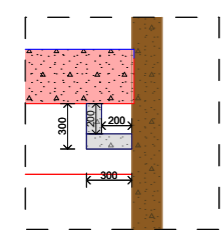


Разрез 322-322

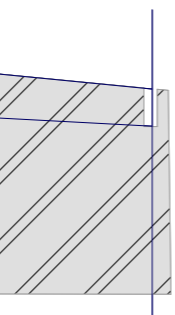
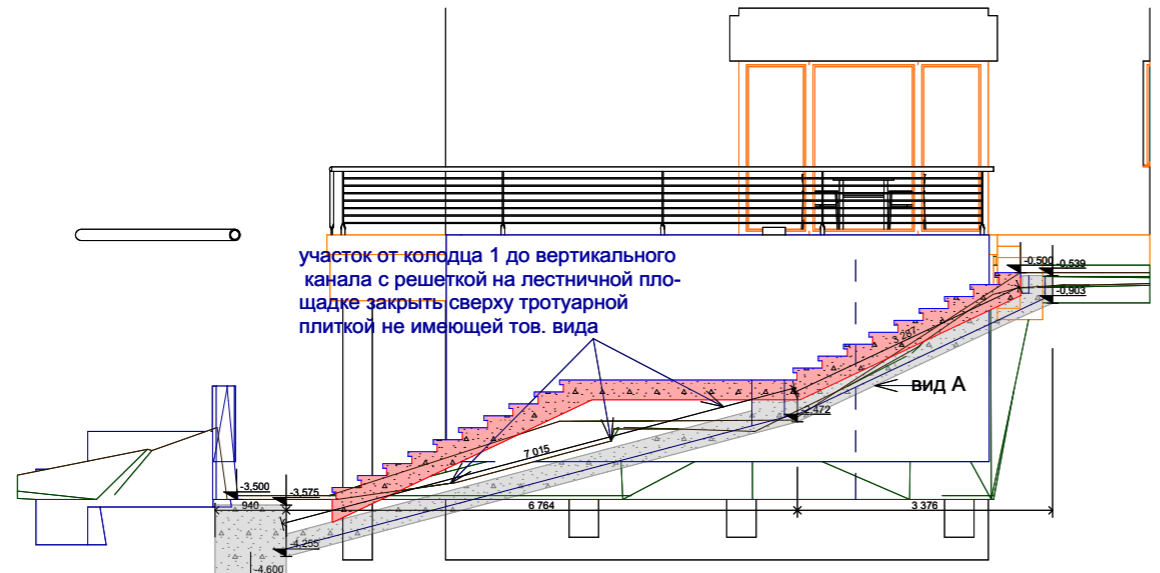
вид А



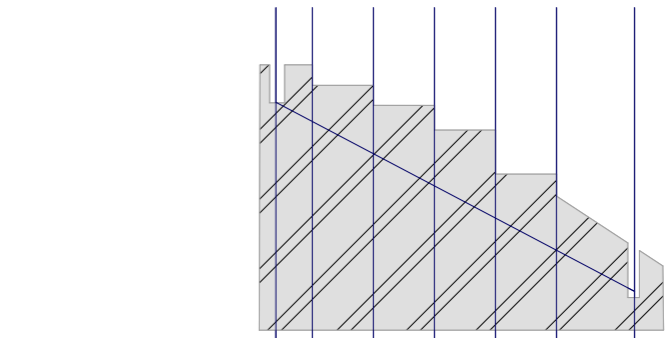
Узел1 лист2 1:50



участок от колодца 1 до вертикального канала с решеткой на лестничной площадке закрыть сверху тротуарной плиткой не имеющей тов. вида



Узел1 лист2 1:50



отметка низа трубы	52,80						48,23
проектная отметка земли	53,815	53,265	52,665	52,165	51,115	50,615	49,23
расстояние между ординатами	0,26	5,30	2,55	3,60	4,40	15,80	
пикеты							
обозначение трубы	Труба "КОРСИС" диам. 160мм.						
основание	песчаная подготовка h - 100мм.						
уклон %							
длина							
расстояние	31,90						
номер колодца или точки угла поворота	К3			К4			

отметка низа трубы	49,59	49,25	48,23
проектная отметка земли	50,615	50,615	49,23
расстояние между ординатами			
пикеты			
обозначение трубы	Труба "КОРСИС" диам. 160мм.		
основание	песчаная подготовка h - 100мм.		
уклон %			
длина			
расстояние	9,25	20,46	
номер колодца или точки угла поворота	К1	К2	К4

Примечание:
1. Армирование дренажных каналов выполнить кладочной сеткой Вр 5 ячейка 50x50

СОГЛАСОВАНО:

Взамен инв. N	
Подпись и дата	
Инв. N подл.	

		ГП				
		Частный дом				
ГАП	Иванова О.И.	Коттедж с гаражом и баней в подземной части	Стадия	Лист	Листов	
ГИП	Клюев С.Н.		Р	5		
Нач. отд.			Генплан Дренаж разрезы узлы	© ООО "STudia-54" 2014		
Гл. спец.						
Рук. гр.						
Проверил						
Проектир	Вознюк О.Л.					
Н. контр.						