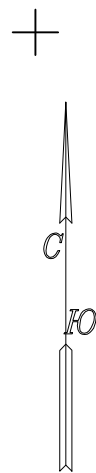









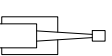











2430-12-01



Условные обозначения

-  Въездные ворота
-  Знак ограничения скорости движения автотранспорта
-  Мойка колёс грузового автотранспорта
-  Граница участка производства работ
-  Ограждение строительной площадки
-  Прожектор на мачте
-  Пожарный щит
-  Информационный щит
-  Авто-самосвал КамАЗ-5511
-  Экскаватор ЭО-2621Е
-  Шпунт Ларсена
-  Направление движения транспорта
-  Временная дорога
-  Площадка складирования
-  Площадка ВЗиС
-  Мусорный контейнер
-  Био туалет
-  Дизель-генератор
-  Защитное ограждение ствола дерева

Примечания:

1. До начала производства земляных работ необходимо уточнить расположение подземных коммуникаций.
2. Крепление траншеи в местах с существующими сетями выполнить досками.

Технико-экономические показатели стройгенплана

№ п/п	Наименование показателей	Ед.изм.	Кол-во
1	Площадь строительной площадки	м.кв	617,87
2	Протяженность временных дорог из плит длина/площадь	м/м.кв	49,4/172,9
3	Протяжённость временного ограждения на основной период строительства	м	158,87

1-17-ПОС

Изм.	Кол.уч.	Лист	№ док	Подп.	Дата				
Разраб.					04.18	Проект организации строительства	Стадия	Лист	Листов
Н. контр.					04.18		ПД	1	
ГИП					04.18				
Проверил					04.18				
						Стройгенплан М 1:500			