Схема разбивки листов

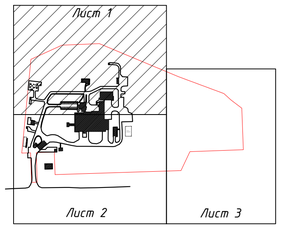

Технико-экономические показатели

№ п/п	Наименование	Площадь, м²
1	Площадь участка в границах землепользования	147900,00
2	Площадь участка в границах благоустройства	13941,00
3	Площадь застройки	6842,00
4	Площадь существующих покрытий	14303,00
5	Площадь проектируемых покрытий	1199,00
6	Площадь озеленения	22288,00

Экспликация зданий и сооружений

Номер на плане	Наименование	Примеч.
1	Производственное здание вспомогательного назначения для размещения технологического оборудования биофильтров	
2	Производственно-складской корпус	
3	АБК	
4	Распределительная трансформаторная подстанция	
5	ГРП	
6	ВЗУ	
7	Очистные сооружения хозбытовых стоков	
8	Очистные сооружения ливневых стоков	
9	КПП	
10	Автовесы	
11	Лаборатория	
12	Учебно-производственный корпус	
13	Хозяйственный корпус	
14	Дымовая труба котельной	
15	Пожарные резервуары с резервуарами питьевой воды и насосной	

Условные обозначения

Обозначение	Наименование
	Граница участка землепользования
А	Поворотные точки границы участка
	Существующие здания и сооружения
	Подземные сооружения
	Проектируемое ограждение
206	Существующие горизонтали и их значение
	Граница благоустройства

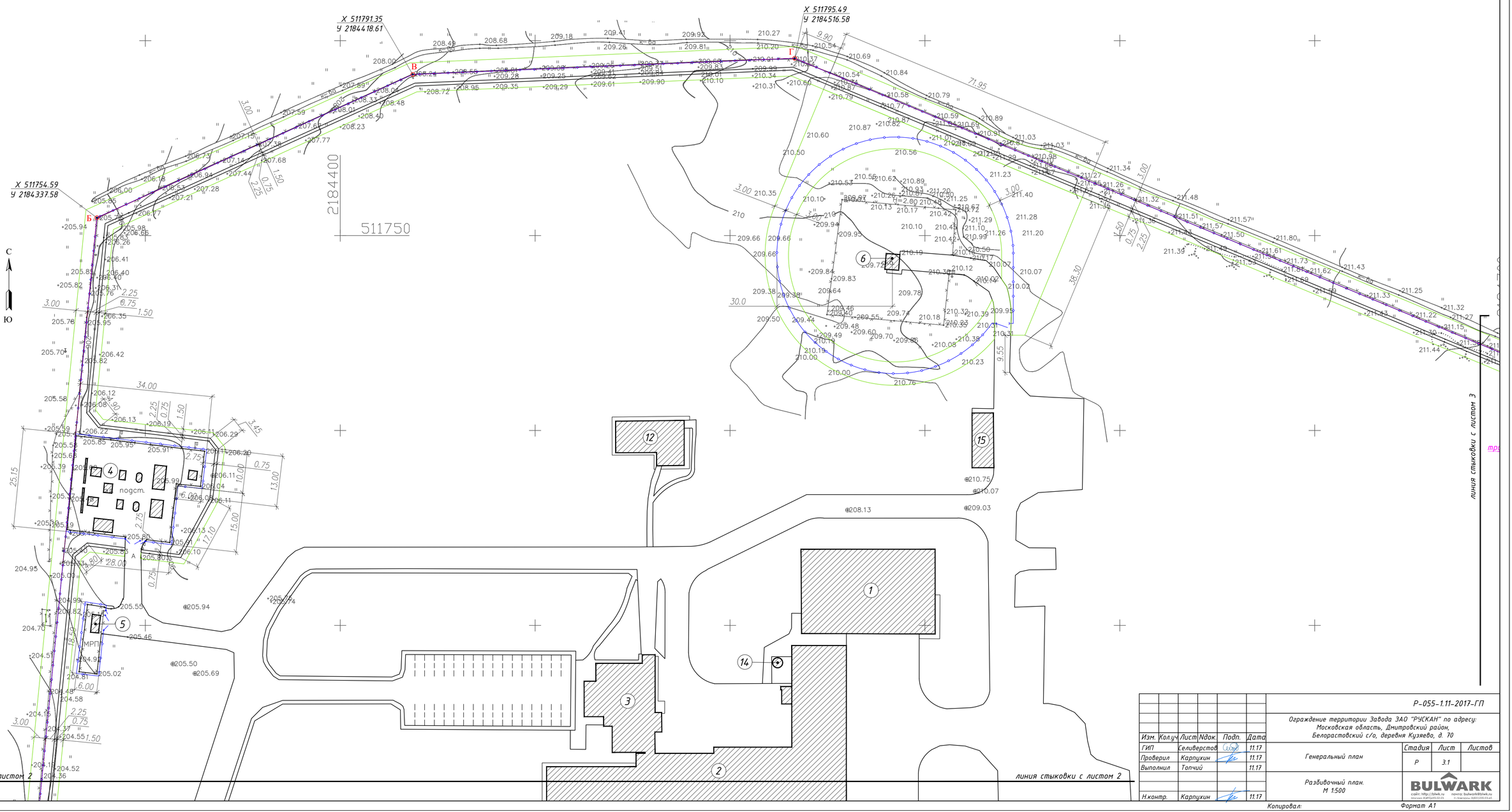

Изм.	Кол.уч	Лист	Nдок.	Подп.	Дата
ГИП	Селиверстов				11.17
Проверил	Карпухин				11.17
Выполнил	Топчий				11.17
Н.контр.	Карпухин				11.17

Р-055-1.11-2017-ГП

Ограждение территории Завода ЗАО "РУСКАН" по адресу: Московская область, Дмитровский район, Белорастовский с/о, деревня Кузяево, д. 70

Генеральный план

Стадия	Лист	Листов
Р	3.1	

Разбивочный план. М 1:500

BULWARK
сайт: http://bwk.ru
тел/факс: (495)509-32-02
почта: bulwark@bwk.ru
м.Новокузнецкая: (495)109-43-40

Согласовано

Взам.инв.N

Подп. и дата

Инв. N подл.

Копировал:

Формат А1

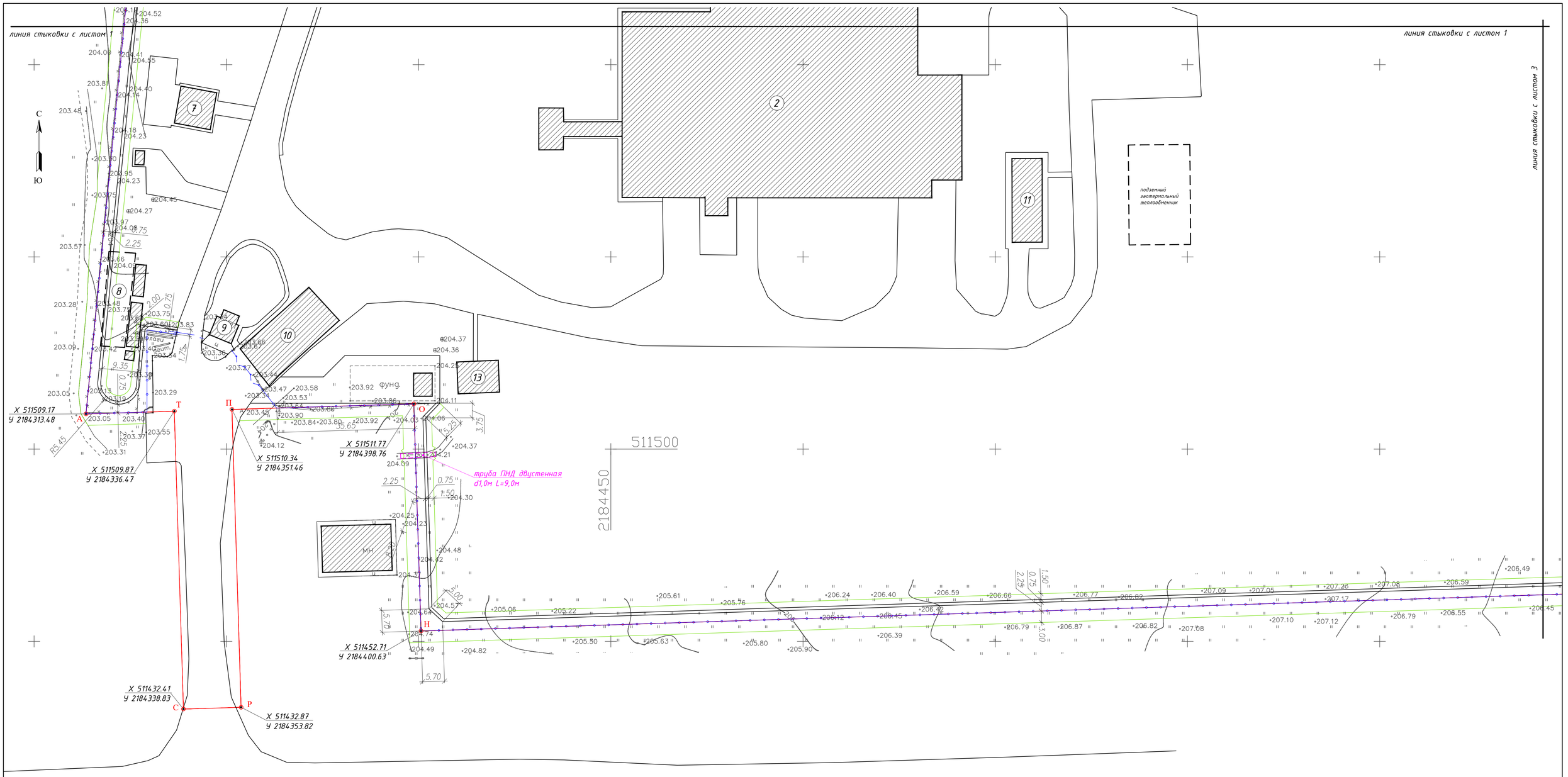

Схема разбивки листов

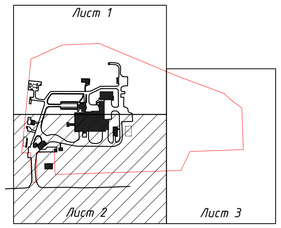

Технико-экономические показатели

№ п/п	Наименование	Площадь, м²
1	Площадь участка в границах землепользования	147900,00
2	Площадь участка в границах благоустройства	13941,00
3	Площадь застройки	6842,00
4	Площадь существующих покрытий	14303,00
5	Площадь проектируемых покрытий	1199,00
6	Площадь озеленения	22288,00

Экспликация зданий и сооружений

Номер на плане	Наименование	Примеч.
1	Производственное здание вспомогательного назначения для размещения технологического оборудования биофильтров	
2	Производственно-складской корпус	
3	АБК	
4	Распределительная трансформаторная подстанция	
5	ГРП	
6	ВЗУ	
7	Очистные сооружения хозбытовых стоков	
8	Очистные сооружения ливневых стоков	
9	КПП	
10	Автовесы	
11	Лаборатория	
12	Учебно-производственный корпус	
13	Хозяйственный корпус	
14	Дымовая труба котельной	
15	Пожарные резервуары с резервуарами питьевой воды и насосной	

Условные обозначения

Обозначение	Наименование
	Граница участка землепользования
А	Поворотные точки границы участка
	Существующие здания и сооружения
	Подземные сооружения
	Проектируемое ограждение
206	Существующие горизонтали и их значение
	Граница благоустройства

Согласовано

Взам.инв.N

Подп. и дата

Инв. N подл.

Изм.	Кол.уч	Лист	Nдок.	Подп.	Дата
ГИП		Селиверстов			11.17
Проверил		Карпухин			11.17
Выполнил		Топчий			11.17
Н.контр.		Карпухин			11.17

Р-055-1.11-2017-ГП

Ограждение территории Завода ЗАО "РУСКАН" по адресу: Московская область, Дмитровский район, Белорастовский с/о, деревня Кузяево, д. 70

Генеральный план

Стадия	Лист	Листов
Р	3.2	

Разбивочный план. М 1:500

BULWARK
сайт: http://blwk.ru почта: bulwark@blwk.ru
москва: (495)589-30-23 н.новгород: 8(831)220-93-45

Копировал: Формат А1

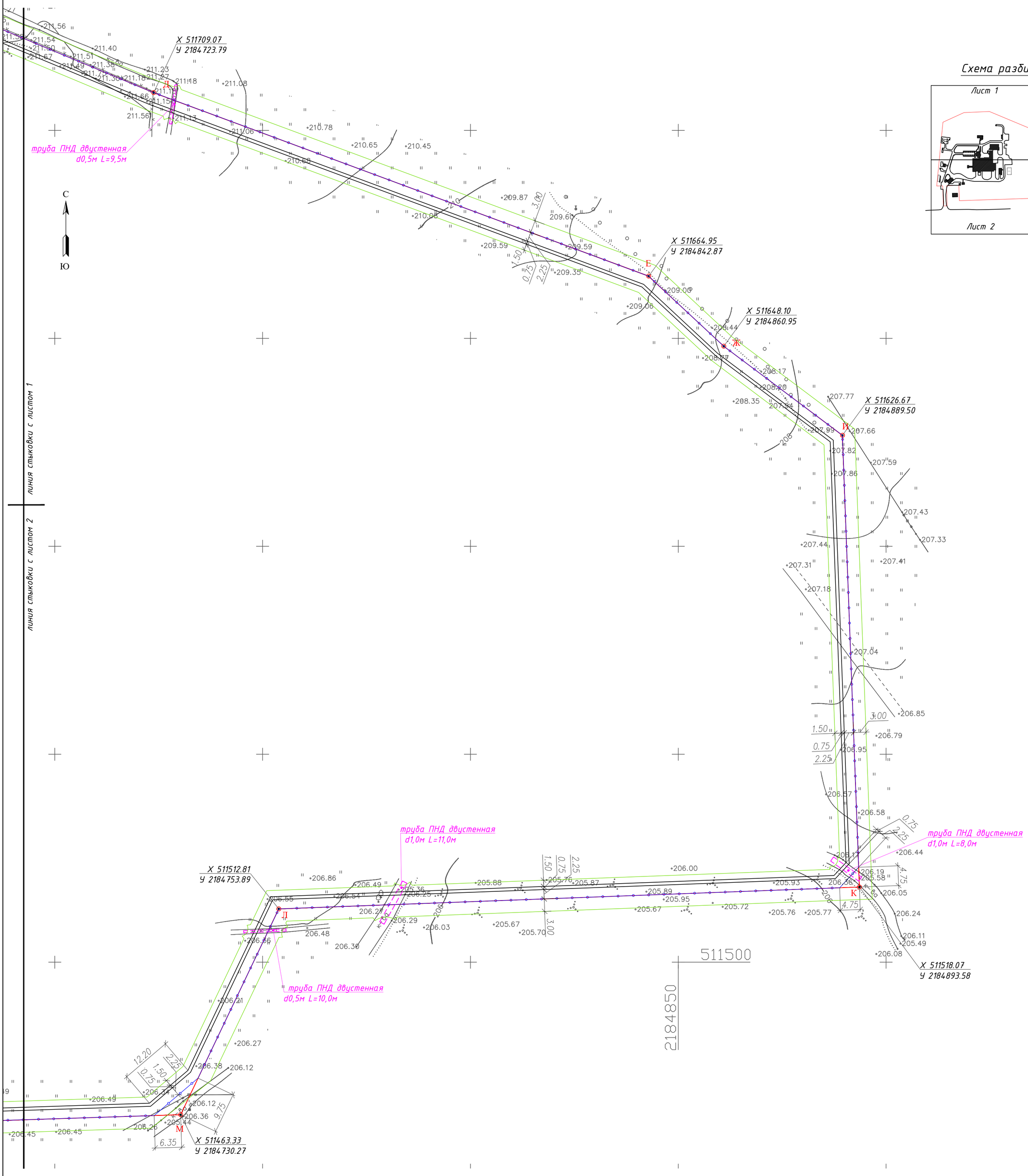

Технико-экономические показатели		
№ п/п	Наименование	Площадь, м²
1	Площадь участка в границах землепользования	147900,00
2	Площадь участка в границах благоустройства	13941,00
3	Площадь застройки	6842,00
4	Площадь существующих покрытий	14303,00
5	Площадь проектируемых покрытий	1199,00
6	Площадь озеленения	22288,00

Экспликация зданий и сооружений		
Номер на плане	Наименование	Примеч.
1	Производственное здание вспомогательного назначения для размещения технологического оборудования биофильтров	
2	Производственно-складской корпус	
3	АБК	
4	Распределительная трансформаторная подстанция	
5	ГРП	
6	ВЗУ	
7	Очистные сооружения хозбытовых стоков	
8	Очистные сооружения ливневых стоков	
9	КПП	
10	Автовесы	
11	Лаборатория	
12	Учебно-производственный корпус	
13	Хозяйственный корпус	
14	Дымовая труба котельной	
15	Пожарные резервуары с резервуарами питьевой воды и насосной	

Условные обозначения	
Обозначение	Наименование
	Граница участка землепользования
А	Поворотные точки границы участка
	Существующие здания и сооружения
	Подземные сооружения
	Проектируемое ограждение
206	Существующие горизонтали и их значение
	Граница благоустройства

Согласовано

Взам.инв.N

Подп. и дата

Инв. N подл.

Изм.	Кол.уч	Лист	Nдок.	Подп.	Дата
ГИП		Селиверстов			11.17
Проверил		Карпухин			11.17
Выполнил		Топчий			11.17
Н.контр.		Карпухин			11.17

Р-055-1.11-2017-ГП

Ограждение территории Завода ЗАО "РУСКАН" по адресу: Московская область, Дмитровский район, Белорастовский с/о, деревня Кузяево, д. 70

Генеральный план

Стадия	Лист	Листов
Р	3.3	

Разбивочный план. М 1:500

BULWARK
сайт: http://blwk.ru почта: bulwark@blwk.ru
Москва: 8(495)690-32-23 Н.Новгород: 8(831)220-93-45

Копировал: Формат А1