











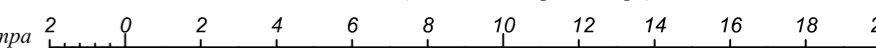
### Условные обозначения

-  дерево лиственное
-  дерево хвойное
-  куст отдельстоящий
-  люк
-  отметка ситуационная (верх ступени, отметка пола, дороги и пр.)
-  отметка рельефная
-  оконный, дверной проем/ворота
-  забор деревянный сплошной
-  забор сетка рабица
-  - горизонталь (линия равных высот) основание цифры указывает направление склона

1:200

В 1 сантиметре 2 метра  
Сплошные горизонтали проведены через 0.10 метра  
Система высот Балтийская

Масштаб 1:200 (в 1 сантиметре 2 метра)



**АТЛАНТ  
ГЕОДЕЗИЯ**

**ООО "Атлант-Гео"**  
Свидетельство о допуске к видам работ, которые оказывают влияние на безопасность объектов капитального строительства № СРОСИ-И-02256.2-13032015

тел. 782-50-80  
www.atlantgeo.ru  
info@atlantgeo.ru

Московская область, Одинцовский район, д. Трубочеевка, ул. Береговая, д. 17

Изм	Кол.уч	Лист	№ док.	Подп.	Дата
Нач. отд.					30.05.16
Гл. спец.					30.05.16
Вед. инж.					
Инженер					
Н. контр.					

Индивидуальный земельный участок			Стадия	Лист	Листов
ТОПОГРАФИЧЕСКАЯ СЪЕМКА М 1:200			ООО "Атлант-Гео"		