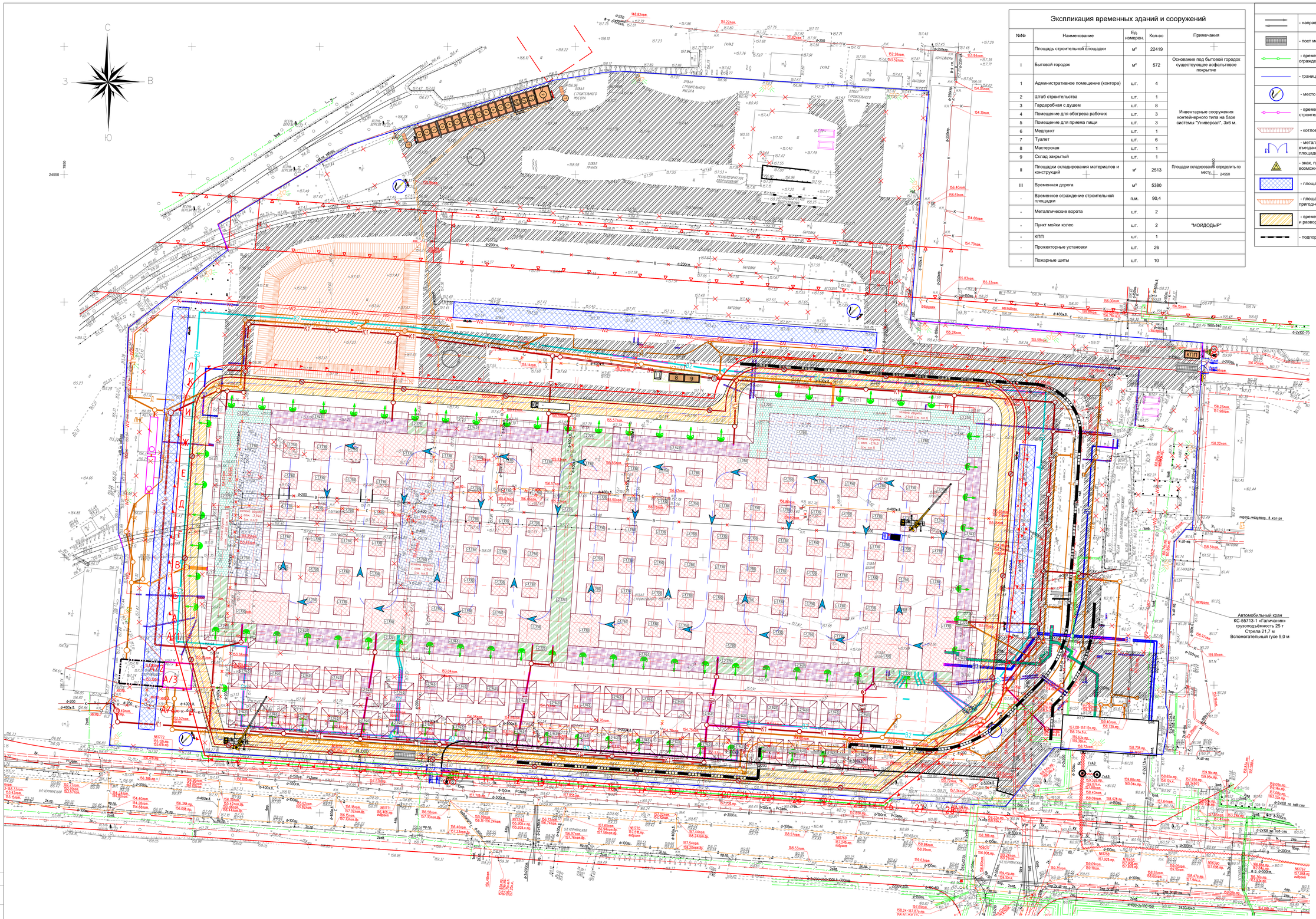

Экспликация временных зданий и сооружений

№№	Наименование	Ед. измерен.	Кол-во	Примечания
	Площадь строительной площадки	м²	22419	
I	Бытовой городок	м²	572	Основание под бытовой городок существующее асфальтовое покрытие
1	Административное помещение (контора)	шт.	4	Инвентарные сооружения контейнерного типа на базе системы "Универсал", 3х6 м.
2	Штаб строительства	шт.	1	
3	Гардеробная с душем	шт.	8	
4	Помещение для обогрева рабочих	шт.	3	
5	Помещение для приема пищи	шт.	3	
6	Медпункт	шт.	1	
7	Туалет	шт.	6	
8	Мастерская	шт.	1	
9	Склад закрытый	шт.	1	
II	Площадки складирования материалов и конструкций	м²	2513	Площадки складирования определить по месту
III	Временная дорога	м²	5380	
-	Временное ограждение строительной площадки	п.м.	90,4	
-	Металлические ворота	шт.	2	
-	Пункт мойки колес	шт.	2	"МОЙДОДЫР"
-	КПП	шт.	1	
-	Прожекторные установки	шт.	26	
-	Пожарные щиты	шт.	10	

Условные обозначения:

- направление движения
- место для разворота
- пост мойки колес
- знак ограничения скорости движения автотранспорта
- временное сигнальное ограждение
- знак, запрещающий проход пешеходов
- граница ГПЗУ
- временные здания и сооружения
- место для курения
- контейнер для сбора мусора
- временное ограждение строительной площадки
- прожекторная установка на инвентарных опорах
- котлован в естественных откосах
- информационный стенд
- металлические ворота для въезда-выезда на строительную площадку
- стенд с противопожарным инвентарем
- знак, предупреждающий о возможном падении груза
- стенд с планом пожарной защиты
- площадка складирования
- стенд с транспортной схемой
- площадка складирования грунта пригодного для обратной засыпки
- линия ограничения зоны действия башенного крана
- временная дорога, транспортные и разворотные площадки
- граница опасной зоны при работе крана
- подпорная стенка

Информационный стенд

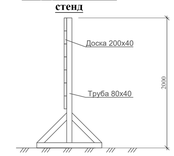

Пожарный стенд

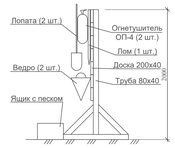

Конструкция дренажной траншеи

Схема конструкции временной дороги из плит 2П.30.18 шириной 6м

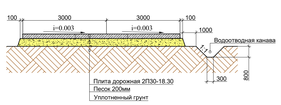

Конструкция площадок складирования



Сигнальное ограждение тип 1АП

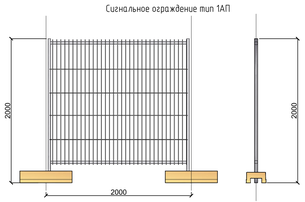

Временное ограждение ТИП 3Б Н (1)

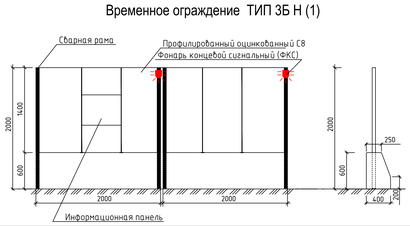

ТЕХНОЛОГИЧЕСКАЯ СХЕМА МОЙКИ КОЛЕС

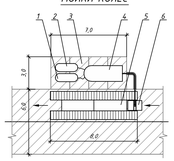

1. Емкость для сбора осадка;
2. Бак запаса воды для подпитки;
3. Дорожные плиты 2П30 18-10
4. Оснащена установка мойки колес МД-К-4;
5. Эстакада с поддоном;
6. Емкость для сбора дренажных вод с песколовкой и погружным насосом

Эскиз информационного щита

РАСЧЁТ ОПАСНОЙ ЗОНЫ ПРИ ВОЗВЕДЕНИИ ПОДЗЕМНОЙ ЧАСТИ ЗДАНИЯ, ПРИ ПОГРУЗОЧНО-РАЗГРУЗОЧНЫХ РАБОТАХ НА ПЛОЩАДКАХ СКЛАДИРОВАНИЯ И РАЗГРУЗОЧНЫХ ПЛОЩАДКАХ

Расчет выполнен в соответствии с "Правилами по охране труда в строительстве" (Министерство Труда и Социальной Защиты Российской Федерации. Приказ от 1 июня 2015 года №336н).
Высота возможного падения груза принята 4,0 м.
Минимальное расстояние отлета груза по графику при его возможном падении составляет 1,6 м.
Граница опасной зоны от падения груза составляет:
L оп.зоны =X + L груза + 0,5 x B груза = 1,6 + 2,94 + 0,5x0,44 = 4,76 м.
где L груза = 2,94 м - габаритный размер перемещаемого груза (стеновая панель 6,89x2,94x0,44м);
B груза = 0,44 м - наименьший габаритный размер перемещаемого груза;
Опасная зона принимается равной 4,80 м.

Изм.	Кол.уч.	Лист	№док.	Подпись	Дата	316/1-1/20-ПОС			
Выполнил		Мутищенков			02.20	«Логистический центр «РЖК парк Медведково» по адресу: г. Москва, внутригородское муниципальное образование Северное Медведково, Черемнянская улица, вл.4»			
ГИП		Клемышев			02.20	Проект организации строительства	Стадия	Лист	Листов
							П	2	
						Стройгенплан М1:500	BULWARK		

Согласовано
Взам. инв. №
Подп. и дата
Инв. № подл.

Копировал:
Формат А0